

AMTSBLATT

der Stadt Haltern am See

- öffentliche Bekanntmachung -

39. Jahrgang

07.10.2010

Nr. 15



Inhalt:

1. Satzung vom 01.10.2010 zur Änderung der Satzung über die Benutzung der Stadtbücherei Haltern am See sowie über die Erhebung von Gebühren (Büchereisatzung)
2. Satzung der Stadt Haltern am See zur Festlegung der Fristen bei der Dichtheitsprüfung von privaten Abwasserleitungen gemäß § 61 a Abs. 3 bis Abs. 7 des Landeswassergesetzes Nordrhein-Westfalen (Dichtheitsprüfungssatzung) vom 01.10.2010
3. Information zur Dichtheitsprüfungssatzung:
Alphabetisches Straßenverzeichnis mit Fristenregelung
4. Satzung vom 01.10.2010 zur Änderung der Betriebssatzung für die eigenbetriebsähnliche Einrichtung „Eigenbetrieb Stadtentwässerung Haltern am See“ vom 27.09.2006
5. Satzung vom 01.10.2010 zur Änderung der Satzung über die Entsorgung von Grundstücksentwässerungsanlagen in der Stadt Haltern am See vom 14.12.2005
6. Satzung vom 01.10.2010 zur Änderung der Entwässerungssatzung der Stadt Haltern am See vom 14.12.2005
7. Satzung vom 01.10.2010 zur Änderung der Gebührensatzung zur Entwässerungssatzung der Stadt Haltern am See vom 14.12.2005
8. Bebauungsplan Nr. 70 der Stadt Haltern am See „Elterbreischlag“ im Ortsteil Haltern-Sythen
hier: Rechtskraft

Herausgeber: Stadt Haltern am See

Das Amtsblatt der Stadt Haltern am See ist kostenlos während der Öffnungszeiten im Rathaus, Dr.-Conrads-Straße 1 (Telefonzentrale), im Verwaltungsgebäude Muttergottesstiege (Baudezernat), Zimmer 1.09, und im Alten Rathaus (Erdgeschoss, Touristen-Information), erhältlich. Es ist außerdem im Internet abrufbar unter www.haltern.de oder kann gegen einen Jahreskostenbeitrag in Höhe von 18,41 Euro zugesandt werden.

9. Satzung der Stadt Haltern am See vom 01.10.2010 über die äußere Gestaltung baulicher Anlagen sowie Anforderungen an Einfriedungen und unbebaute Flächen innerhalb des räumlichen Geltungsbereiches des Bebauungsplanes Nr. 70 der Stadt Haltern am See „Elterbreischlag“ im Ortsteil Haltern-Sythen

10. Kraftloserklärung eines Sparkassenbuches der Stadtparkasse Haltern am See mit der Kontonummer 30007892 sowie Kraftloserklärung eines Sparkassenzertifikats der Stadtparkasse Haltern am See mit der Kontonummer 37068392
hier: Bekanntmachung der Stadtparkasse Haltern am See

Herausgeber: Stadt Haltern am See

Das Amtsblatt der Stadt Haltern am See ist kostenlos während der Öffnungszeiten im Rathaus, Dr.-Conrads-Straße 1 (Telefonzentrale), im Verwaltungsgebäude Muttergottesstiege (Baudezernat), Zimmer 1.09, und im Alten Rathaus (Erdgeschoss, Touristen-Information), erhältlich. Es ist außerdem im Internet abrufbar unter www.haltern.de oder kann gegen einen Jahreskostenbeitrag in Höhe von 18,41 Euro zugesandt werden.

Satzung vom 01.10.2010 zur Änderung der Satzung über die Benutzung der Stadtbücherei Haltern am See sowie über die Erhebung von Gebühren (Büchereisatzung)

Aufgrund des § 7 der Gemeindeordnung für das Land Nordrhein-Westfalen (GO NRW) und der §§ 1, 4 und 6 des Kommunalabgabengesetzes für das Land Nordrhein-Westfalen (KAG NRW) hat der Rat der Stadt Haltern am See in seiner Sitzung am 30.09.2010 folgende Satzung zur Änderung der Satzung über die Benutzung der Stadtbücherei Haltern am See sowie über die Erhebung von Gebühren (Büchereisatzung) beschlossen:

Artikel I

Die Satzung über die Benutzung der Stadtbücherei Haltern am See sowie über die Erhebung von Gebühren (Büchereisatzung) vom 14.12.2001 wird wie folgt geändert:

1. In § 3 Abs. 1 werden die Wörter „14. Lebensjahr“ durch die Wörter „17. Lebensjahr“ ersetzt.
2. In § 4 Abs.1 a) werden die Wörter „Gebühr €10,00“ durch die Wörter „Gebühr €12,00“ ersetzt.
3. In § 4 Abs.1 a) werden die Wörter „ermäßigte Gebühr €5,00“ durch die Wörter „ermäßigte Gebühr €6,00“ ersetzt.
4. In § 4 Abs.1 b) werden die Wörter „Gebühr €10,00“ durch die Wörter „Gebühr €15,00“ ersetzt.
5. In § 4 Abs.1 c) werden die Wörter „Gebühr €20,00“ durch die Wörter „Gebühr €25,00“ ersetzt.
6. In § 4 Abs.1 c) werden die Wörter „Gebühr €10,00“ durch die Wörter „Gebühr €15,00“ ersetzt.
7. In § 4 Abs.1 c) werden die Wörter „Gebühr €10,00“ durch die Wörter „Gebühr €20,00“ ersetzt.
8. In § 4 Abs.1 d) werden nach dem Wort „Medieneinheiten“ die Wörter „,keine AV-Medien“ eingefügt.
9. In § 4 Abs.2 b) werden die Wörter „Gebühr €1,00“ durch die Wörter „Gebühr €2,00“ ersetzt.
10. In § 5 Abs. 3 wird der Satz „Bereits anderen Benutzern überlassene Sachliteratur kann vorbestellt werden“ durch den Satz „Ausgeliehene Medien können gegen eine Gebühr von 1,00 € (§ 4(2e)) vorbestellt werden“ ersetzt.

11. In § 5 Abs. 4 werden die Wörter „um 4 Wochen“ durch die Wörter „um eine weitere Ausleihperiode“ ersetzt.
12. In § 6 Abs. 2 wird „€1,50“ durch „€2,00“ ersetzt.
13. In § 6 Abs. 2 wird „€5,00“ durch „€6,00“ ersetzt.
14. In § 6 Abs. 2 wird „€10,00“ durch „€12,00“ ersetzt.
15. In § 6 Abs. 2 werden im zweiten Satz die Wörter „Ausfertigung der jeweiligen Anschreiben“ durch die Wörter „Überschreitung der Leihfrist“ ersetzt.
16. In § 9 wird nach „§ 4“ der Zusatz „(2d)“ eingefügt.

Artikel 2

Diese Änderungssatzung tritt am 01.01.2011 in Kraft.

Bekanntmachungsanordnung

Die vorstehende vom Rat der Stadt Haltern am See am 30.09.2010 beschlossene **Satzung zur Änderung der Satzung über die Benutzung der Stadtbücherei Haltern am See sowie über die Erhebung von Gebühren (Büchereisatzung)** wird hiermit gemäß § 7 Abs. 4 Satz 1 der Gemeindeordnung für das Land Nordrhein-Westfalen (GO NRW) in der zur Zeit geltenden Fassung öffentlich bekannt gemacht.

Es wird nach § 7 Abs. 6 GO NRW darauf hingewiesen, dass eine Verletzung von Verfahrens- und Formvorschriften der Gemeindeordnung für das Land Nordrhein-Westfalen beim Zustandekommen dieser Satzung nach Ablauf eines Jahres seit dieser Verkündung nicht mehr geltend gemacht werden kann, es sei denn,

- a) eine vorgeschriebene Genehmigung fehlt oder ein vorgeschriebenes Anzeigeverfahren wurde nicht durchgeführt,
- b) die Satzung ist nicht ordnungsgemäß öffentlich bekannt gemacht worden,
- c) der Bürgermeister hat den Ratsbeschluss vorher beanstandet oder
- d) der Form- oder Verfahrensmangel ist gegenüber der Stadt Haltern am See vorher gerügt und dabei die verletzte Rechtsvorschrift und die Tatsache bezeichnet worden, die den Mangel ergibt.

Diese Satzung tritt am 01.01.2011 in Kraft.

Haltern am See, den 01.10.2010

gez. Klimpel

(Klimpel)
Bürgermeister

Satzung der Stadt Haltern am See
zur Festlegung der Fristen bei der Dichtheitsprüfung von
privaten Abwasserleitungen gemäß § 61 a Abs. 3 bis Abs. 7 des
Landeswassergesetzes Nordrhein-Westfalen
(Dichtheitsprüfungssatzung) vom 01.10.2010

Aufgrund des § 7 der Gemeindeordnung für das Land Nordrhein-Westfalen in der Fassung der Bekanntmachung vom 14.07.1994 (GV. NRW. S. 666), der §§ 60, 61 des Wasserhaushaltsgesetzes des Bundes (WHG) in der Fassung der Bekanntmachung vom 31.07.2009 (BGBl. I 2009, S. 2585 ff.) und des § 61 a Abs. 3 bis Abs. 7 des Landeswassergesetzes für das Land Nordrhein-Westfalen (LWG NRW) vom 25.06. 1995 (GV. NRW. S. 926), jeweils in den zur Zeit gültigen Fassungen, hat der Rat der Stadt Haltern am See in seiner Sitzung am 30.09.2010 folgende Satzung beschlossen:

§ 1 Regelungsgegenstand

- (1) Die Stadt Haltern am See muss nach § 61 a Abs. 5 Satz 2 LWG NRW für bestehende Abwasserleitungen durch Satzung kürzere Zeiträume für die erstmalige Prüfung nach § 61 a Abs. 4 LWG NRW (31.12.2015) festlegen, wenn sich diese auf einem Grundstück in einem Wasserschutzgebiet befinden und
1. zur Fortleitung industriellen oder gewerblichen Abwassers dienen und vor dem 1. Januar 1990 errichtet wurden oder
 2. zur Fortleitung häuslichen Abwassers dienen und vor dem 1. Januar 1965 errichtet wurden.

Vor diesem Hintergrund wird zur Sicherstellung der ordnungsgemäßen Abwasserbeseitigung und einer ordnungsgemäßen Trinkwasserversorgung (§ 47 a LWG NRW) die Frist zur Dichtheitsprüfung nach § 61 a Abs. 4 LWG NRW bei bestehenden Abwasserleitungen mit dieser Satzung für die in § 3 Abs. 1 Buchst. a + b genannten Grundstücke verkürzt. Für die in § 3 Abs. 1 Buchst. c genannten Grundstücke in Wasserschutzgebieten verbleibt es bei der in § 61 a Abs. 4 LWG NRW vorgegebenen Frist.

- (2) Die Stadt Haltern am See soll nach § 61 a Abs. 5 Satz 1 Nr. 2 LWG NRW durch Satzung abweichende Zeiträume für die erstmalige Prüfung nach § 61 a Abs. 4 LWG NRW (31.12.2015) festlegen, wenn sie für abgegrenzte Teile ihres Gebietes die Kanalisation im Rahmen der Selbstüberwachungsverpflichtung nach § 61 LWG NRW überprüft. Die Stadt Haltern am See beabsichtigt zur Sicherstellung der ordnungsgemäßen Abwasserbeseitigung und in Erfüllung ihrer Selbstüberwachungspflichten nach Selbstüberwachungsverordnung Kanal (SüwV Kan) die Überprüfung der Kanalisation in den in § 3 Abs. 1 Buchst. d – k genannten Bereichen des Stadtgebietes. In Zusammenhang mit der Durchführung der Überprüfung der öffentlichen Kanalisation wird die Frist zur erstmaligen Prüfung der privaten Abwasseranlagen nach § 61 a Abs. 4 LWG NRW verlängert.

§ 2 Geltungsbereich

- (1) Zum räumlichen Geltungsbereich dieser Satzung gehören gem. § 3 Abs. 1 Buchst. a – k alle in den Anlagen 1 bis 11 aufgelisteten Grundstücke.
- (2) Der durch den Grundstückseigentümer zu prüfende Bereich umfasst gemäß § 61 a Abs. 3 LWG NRW die auf seinem Grundstück im Erdreich oder unzugänglich verlegten Abwasserleitungen zum Sammeln oder Fortleiten von Schmutzwasser oder mit diesem vermischten Niederschlagswasser. Die Satzung gilt auch für Abwasserleitungen, die Schmutzwasser einer Kleinkläranlage oder abflusslosen Grube zuführen. Geprüft werden müssen durch die Grundstückseigentümer alle Bestandteile der privaten Abwasserleitung einschließlich verzweigter Leitungen unter der Kellerbodenplatte sowie Einsteigschächte oder Inspektionsöffnungen, die in den Leitungsverlauf eingebaut sind. Ausgenommen sind Abwasserleitungen zur getrennten Beseitigung von Niederschlagswasser und Leitungen, die in dichten Schutzrohren so verlegt sind, dass austretendes Abwasser aufgefangen und erkannt wird.
- (3) Führen zu prüfende Abwasserleitungen auch über fremde Grundstücke, so ist derjenige zur Dichtheitsprüfung auf dem fremden Grundstück verpflichtet, dessen Abwasser durchgeleitet wird. Eigentümer anderer Grundstücke, in denen diese Leitungen verlaufen, haben die Prüfung der Dichtheit und damit einhergehende Maßnahmen zu dulden (§ 61 a Abs. 3 Satz 2 LWG NRW).

§ 3 Durchführung und Fristen für die Dichtheitsprüfung

- (1) Die erstmalige Dichtheitsprüfung bei bestehenden privaten Abwasseranlagen im Geltungsbereich dieser Satzung ist in
 - a) dem Gebiet 1 bis zum 31.12.2013 (s. Anlage 1)
 - b) dem Gebiet 2 bis zum 31.12.2014 (s. Anlage 2)
 - c) dem Gebiet 3 bis zum 31.12.2015 (s. Anlage 3)
 - d) dem Gebiet 4 bis zum 31.12.2016 (s. Anlage 4)
 - e) dem Gebiet 5 bis zum 31.12.2017 (s. Anlage 5)
 - f) dem Gebiet 6 bis zum 31.12.2018 (s. Anlage 6)
 - g) dem Gebiet 7 bis zum 31.12.2019 (s. Anlage 7)
 - h) dem Gebiet 8 bis zum 31.12.2020 (s. Anlage 8)
 - i) dem Gebiet 9 bis zum 31.12.2021 (s. Anlage 9)
 - j) dem Gebiet 10 bis zum 31.12.2022 (s. Anlage 10)
 - k) dem Gebiet 11 bis zum 31.12.2023 (s. Anlage 11)

spätestens durchzuführen.

Die Anlagen 1 – 11 sind Bestandteil dieser Satzung.

- (2) Bei der Durchführung der Dichtheitsprüfung sind die Vorgaben in § 4 dieser Satzung (Anforderungen an die Sachkundigen) zu beachten. Die Stadt Haltern am See unterrichtet die Grundstückseigentümer und bietet auch Hilfestellung und Beratung an.
- (3) Nach Prüfung ist die Bescheinigung über das Ergebnis der Dichtheitsprüfung vom Grundstückseigentümer oder dem sonst Pflichtigen nach § 61 a Abs. 3 LWG NRW der Stadt Haltern am See zeitnah vorzulegen.

- (4) Die Dichtheitsprüfung ist nach den einschlägigen Normen durchzuführen. Bei neu errichteten oder erneuerten Abwasserleitungen ist grundsätzlich eine Prüfung mit Wasser oder Luft vorzunehmen. Bei bestehenden Leitungen zur Ableitung von häuslichem Abwasser ist auch eine Prüfung mittels optischer Inspektionen (TV-Untersuchung) zulässig, wenn diese sich nicht innerhalb der Wasserschutzgebietszone II befinden.
- (5) Die Bescheinigung über das Ergebnis der Dichtheitsprüfung sollte im Interesse des Grundstückseigentümers folgenden Inhalt aufweisen bzw. Unterlagen erfassen:
1. Lageplan mit einer Darstellung des Prüfobjektes (Straße, Hausnummer), Gebäudezeichnung bei mehreren Gebäuden auf dem Grundstück, Darstellung der gesamten Abwasserleitungen mit eindeutiger Kennzeichnung der geprüften Leitungsbestandteile und deren Dimensionen (Längen und Nennweiten)
 2. Angabe der Prüfverfahren und Prüfmethoden (TV-Untersuchung, Wasser, Luft mit Angabe des beaufschlagten Drucks) und Angabe des angewandten technischen Regelwerks
 3. Beschreibung der Ergebnisse der Prüfung (bei der TV-Inspektion/durch Inaugenscheinnahme erkannte Schäden, festgestellter Wasserverlust bzw. Druckänderungen usw.) mit folgendem Inhalt:
 - Bestätigung, dass ein ordnungsgemäßer Anschluss vorliegt (kein Drainagewasseranschluss an den Schmutzwasser- oder Mischwasserkanal oder sonstiger Fehlanschluss, z.B. Niederschlagswasser wird dem Schmutzwasserkanal zugeführt bzw. Schmutzwasser wird in den Niederschlagswasserkanal eingeleitet;
 - Endergebnis der Prüfung der Leitung (dicht/undicht); wenn vorhanden, ist ein EDV-gestütztes Prüfprotokoll beizulegen;
 - Bei einer Untersuchung mit TV-Kamera ist ein Video, eine CD-Rom oder eine DVD zu fertigen;
 4. Datum der Prüfung
 5. Unterschrift des Sachkundigen, der die Prüfung durchgeführt hat.

§ 4 Anforderungen an die Sachkunde

- (1) Die Dichtheitsprüfung darf nur von Sachkundigen durchgeführt werden. Die Anforderungen an die Sachkunde ergeben sich aus dem Runderlass des Ministeriums für Umwelt und Naturschutz, Landwirtschaft und Verbraucherschutz des Landes NRW vom 31.03.2009 (MinBl. 2009, S. 217) als Verwaltungsvorschrift nach § 61 a Abs. 6 Satz 1 LWG NRW.
- (2) Die Sachkunde von Sachkundigen wird nach Ziffer 3 der Verwaltungsvorschrift zu § 61 a LWG NRW durch folgende unabhängige Stellen festgestellt:
- Industrie- und Handelskammern in NRW
 - Handwerkskammern des Westdeutschen Handwerkskammertags

- Ingenieurkammer-Bau Nordrhein-Westfalen

Diese unabhängigen Stellen führen selbständig Listen über Sachkundige. Diese Listen werden vom Landesamt für Natur, Umwelt und Verbraucherschutz des Landes NRW (LANUV NRW) zu einer landesweiten Liste zusammengeführt (www.lanuv.nrw.de).

- (3) Erfüllen Personen, welche die Dichtheitsprüfung durchführen, nicht diese Anforderungen an die Sachkunde oder entspricht die Dichtheitsprüfungsbescheinigung nicht den Anforderungen in § 3 dieser Satzung, wird die Bescheinigung über die Dichtheitsprüfung (§ 61 a Abs. 3 Satz 4 LWG NRW) von der Stadt Haltern am See nicht anerkannt.

§ 5 Ordnungswidrigkeiten

Ordnungswidrig handelt, wer Abwasserleitungen nicht in der nach dieser Satzung festgelegten Frist (§ 3 Abs. 1) und Art (§ 3 Abs. 4) auf Dichtigkeit prüfen lässt. Die Ordnungswidrigkeit wird mit einer Geldbuße bis zu 50.000 € geahndet.

§ 6 Inkrafttreten der Satzung

Diese Satzung tritt am Tage nach ihrer Bekanntmachung in Kraft.

Anlage 1

Gebiet 1: Grundstücke in Wasserschutzgebietszone II mit einer Bebauung vor dem 01.01.1965 Frist bis zum 31.12.2013

Straße	Hausnummern
Aalweg	1,3,5,7,9,11,14,15,17,19,21,23,25,27,29,31
Am Mühlenbach	3
An der Stever	7
Blumenstraße	4,6,10,14,18,22,24,30,40,42,44,48,50,52,180,192
Dillenweg	54
Forellenweg	1,2,3,4,5,6,7,8,9,10,11,12,13,14,15,16,17,18,19,20,23,27,29,31,33,35,37,39
Fuchsbau	2,7
Hirschgraben	3,4,5,6,7,8,9,11,12,15,16,17,18,20,22,28
Hohemarkenweg	105
Hullerner Straße	35,36,37,38,39,39a,39b,39c,39d,39h,39i,41a,41b,41c,41d,41e,42,51,100,102,104,105,107
Im Greinenkamp	6,8,10,11,12,14,16,18,20,22,24,26,32,34,36,38,40,42,48,50,52
Im Mühlbachtal	13,15,17,19,20,21,21a,21b,22,26,29,31,46
Karpfenweg	1,2,3,4,5,6,7,8,9,11
Recklinghäuser Str.	300
Rehweg	1,3,4,5,6,7,9,11,12,13
Strandallee	6
Westruper Straße	69,71

Anlage 2 - Seite 1

Gebiet 2: Grundstücke in Wasserschutzgebietszone III mit einer Bebauung vor dem 01.01.1965 Frist bis zum 31.12.2014

Straße	Hausnummern
Am Thie	3,5,7,9,10,11,12,16,18,19
Am Wehr	2,4,8,53,55,57,65,71,75,77,81
Bahnweg	1,4,7,9,13,14,15,16,18,22,25,27,28,36,38,40,41,42,43,45,46,47,48,49, 50,51,52,53,54,55,56,57,58,60,62,66,68
Birkenkamp	34,34a,34b,34c,36,38,40,42,44,46,48,50,52,54,56,58,60,62,64,66,67,68,69,70,71,72,73,74,75,76,77,79,81
Blaufärberweg	1,2
Blumenstraße	1,5,11,15,23,25,39,41,43,45,49,79
Breitenweg	34,40,42,44,46,52,54,58,60,63,66,68,70,74,78,80,82,84,85,88,90,98,100,102
Buchenhof	41,43,45,47,49,51,53,55,57,59,61,63,65
Dillenweg	49,50,84,104,140
Eichenhof	21,23,25,27,29,31,33,35,37,39
Erlenstraße	2,4
Eschweg	4,4a,6,8,10,12,21,22,54
Feldstraße	2,4,6,8,10,12
Flasskamp	4,6,8,9,11,13
Freistraße	65
Fuchsbau	1
Grotekamp	1a,1b,1c,1d,3,4,5,6,7,8,9,10,11,12,13,14,15,16,17,18,19,20,22,24,26,28,30,32
Hegewinkel	6,10,12,14
Heitkamp	2,3,7,9,11,13
Hellweg	3,7,11,13,17,19,23,25,30,32,33,34,37,40,41,43,45,46,47,49,50,51,55,56,58,59,60,61,68,81,83,97,99,230
Hennewiger Weg	193,200,293
Hilgenweg	8,15,24,30
Holtwicker Straße	203,226,237,239,241,360,361,363,364,389,390,393,420
Im Greinenkamp	1,3,7
Im Oer	91,93,95,97,99,101,102,103,105,107
In de Bucht	83,85,87,89

Anlage 2 - Seite 2

Gebiet 2: Grundstücke in Wasserschutzgebietszone III mit einer Bebauung vor dem 01.01.1965 Frist bis zum 31.12.2014

Straße	Hausnummern
In de Floge	1,4,6,7,9,10,12
Johannesstraße	46,48,49,50,51,52,53,54,55,56,57,58,59,60,61,62,63,64,65,68,69,71
Lohausstraße	1,2,5
Lünzumer Weg	5,7,9,11,13,15,17,23,27,67,120,121,123,125,127,130,135
Marderweg	5,7
Marktstraße	2,4,6
Melkenweg	6
Rekener Straße	160,162,222,224
Rosenweg	14,16
Rotdornweg	2,4,6,8
Schalweg	1,3,4,5,7,8,10,11,14,26,28
Seestraße	1b
Sixtusstraße	45,47,49,51,53,55,57,59,60,61,63,64,65,66,67,68,69,69a,69b,70,72,74,75,76,78,80,84,86,94,96
Stockwieser Damm	49,51,56,57,58,111,255,286
Stockwieser Kamp	1,12,14,18
Sundernweg	8,12,62,64
Sythener Straße	Sythener Straße/Bootshaus
Thiestraße	12,18,28
Tulpenweg	5
Uphuser Straße	102,110,122,124,126,128
Viktorsweg	6,9,10,18,20
Waldstraße	2,3,4,6,8,32
Wallweg	7
Westruper Straße	60,63,70
Wieselweg	2,8,10
Zu den Mühlen	34,5,6,8,10,10a,12,16,17,18,20,31,35
Zum Linnert	1
Zur Hohen Mark	3,10,31
Zur Lehmkuhle	2,10,14

Anlage 3 - Seite 1

Gebiet 3: Grundstücke in Wasserschutzgebietszone II und III mit einer Bebauung nach dem 01.01.1965 + Ortsteil Lippramsdorf Frist bis zum 31.12.2015

Straße

Hausnummern

Wasserschutzgebietszone II

An der Stever	3,5,102
Blumenstraße	8,12,20,26,26a,26b,26c,28,32,34,36,46,78,80,88
Forellenweg	21
Hasenweg	1
Hirschgraben	1,2,4a,10,13,14,19,21,23,24,25,26,30
Igelweg	2,4,6,8,10,12,
Im Greinenkamp	2,4,28,30,44,46
Im Mühlbachtal	1,3,5,7,9,11,23,25a,25b,27,27a,29a,33,37,39,41,43
Karpfenweg	10,13,15
Rehweg	8,10,14,16
Stockwieser Damm	291
Zu den Mühlen	22,47,49,60

Wasserschutzgebietszone III

Ackerweg	6,8,10,11,12,13,14,16,17a,17b,18,19,21,23
Am Mühlenbach	1,2,4
Am Riethgraben	1,2,3,4,5,6,8,9,11,10a,11
Am Thie	1,8,14,17,20,21
Am Wehr	1,2a,6,13,47,49,51
An der Kirche	1,5
An der Mühlenstege	2,4,6,8,10,12,14,16,18,20,22,24,26,28,30,32,34,36,38,40,42,44,46,48,50,52
An der Ziegelei	3,5,14,16,18,19,22,24,28,30,32,32a,34,36
Bahnweg	2,3,5,7a,8a,8b,9a,9b,11,17,18a,19,20,21a,21b,23,24a,24b,26,27a,29,30,31,33,34,35,37,39,59,61,63,64,65,67,69,70,71,72,73
Birkenkamp	52a
Blaufärberweg	3,4,5,6a,6b,6c,7,8
Blumenstraße	13,15a,15b,17,17b,19,25a,25b,29,31,33,35,37,79,81,180,190,192
Brachweg	1,3,4,5,6,7
Breitenweg	36,38,43,45,47,48,50,51,53,55,59,61,62,64,65,65a,67,69,71a,71b,72,73,75,76,77,79a,79b,84a,92,94,96,104,106
Brunnenweg	1,2,3,12
Buchenhof	65a
Dachsbau	1,2,3,4,5,6,12,16,

Anlage 3 - Seite 2

Gebiet 3: Grundstücke in Wasserschutzgebietszone II und III mit einer Bebauung nach dem 01.01.1965 + Ortsteil Lippramsdorf Frist bis zum 31.12.2015

Straße	Hausnummern
Eschweg	3,9a,9b,11,13,14,15,16,17,18,19,20a,20b,23,25,26,27,28,29,30,31,32,34,36,38,40,42,44,44a,46a,46b,48a,48b,50a,50b,52
Fasanenweg	1,2,3,4,5,6,7,8,10,12
Flasskamp	2,3,5,7,10,12,15,16
Friethweg	4,12,14,16,18
Fuchsbau	3,4,5
Goldammerweg	1,2,3,4,5,6,7,8,9,10,11,12,14
Grotekamp	10a,26a
Heckenweg	4a,4b,6a,6b,7,8,9,10,11,12,13,14,15,17,19
Hegewinkel	1,2,2a,3,4,5,7,8,9,11,13
Heitkamp	1,4,5,6,8,10,12,15
Hellweg	15,21,21a,21b,23a,27a,27b,29,31a,31b,31c,35a,35b,38,38a,39,41c,41d,41e,42,47a,47b,48a,48b,50a,50b,52,53,54,56a,62,64,66,66a,67,69,71,73,74a,74b,75,76,82,84,87,87a,89,92,95,97a,101,103,214,216,216a,222a,222b,222c,222d,222e,224,226,228,250,252,258,260,262,264,266,268,272
Hennewiger Weg	189,191,196
Herderstraße	2,3a,4,5a,5b,6,7a,7b,8a,8b,9a,9b,10a,10b,11a,11b,12a,12b,13,14,15,16,18a,18b,19,20,21,22,23,24,26,27,28,29,30,32,34,36,38
Hetfeld	1a,1b,1c,2,3a,3b,3c,3d,3e,3f,5a,5b,5c,5d,5e,5f,6,8,7a,7b,7c,7d,7e,7f,9a,9b,9c,9d,9e,11a,11b,11c,11d,11e,12,13a,13b,14,15,15a,15b,15c,15d,15e,16,17a,17b,17c,18,19a,19b,19c,19d,20,21,21a,22,23,24,25,26,26a,27
Hilgenweg	1,2a,2b,2c,3,4,4a,5,6,7,7a,7b,7c,9a,9b,9c,10,11,12,13,14,16,17,18,19,20,21,22,26,28
Holtwicker Straße	363a
Illisweg	1,3,5,7
Im Greinenkamp	5
Im Mühlbachtal	2,4,4a,6,8,14,24,24a,28,30,32,44,48
Im Norden	1,3,5,5a,7,9,12,14,16
Im Wienäckern	10,12,14,15,16,17,18,19,20,21,22,23,25,26,27,28,29,30,31,32,33,34,35,36,37,38,39,40,41,42,43,45,47,48,49,50,51,52,53,54,55,56a,56b,56c,58a,58b,59,60a,60b,61,63a,63b,65,66,68,70,72,74,76,76a,78,80
In de Bucht	83a,109
In de Flöge	5,8,11,13,15,17,19
In der Thiebrei	1,2,3,4,5,6
Johannesstraße	45,47,66,67,73
Kantstraße	3a,3b,4,5,6,7,8,9,10,11,12,13,14,15,16,17,18a,18b,19,20,21,22,23,24,25,26,27,28,29,30,31,33,35,37,39,43,45,47,51,53

Anlage 3 - Seite 3

Gebiet 3: Grundstücke in Wasserschutzgebietszone II und III mit einer Bebauung nach dem 01.01.1965 + Ortsteil Lippramsdorf Frist bis zum 31.12.2015

Straße	Hausnummern
Kopernikusstraße	1,3,4,5,6,7,8,9,10,11,12,14,16
Lohausstraße	1a,3,4a,4b,8a,8b,10a,10b,12a,12b,14,20,23,24,25
Lönsweg	2,4,6
Lünzumer Weg	1,3,17a,19,25,29,31,33,35,37,39,41,43,45,47,119,122,129,133
Marderweg	2,4,6,8,9,10,11,12,13
Marktstraße	4a,8,12,14,16,18,20,22,24,26,28,30,32
Melkenweg	2,2a,4,8,10
Münsterknapp	1,4,6,8,10,12,13,14,15,15a,16,19,19b,21,23,23a,25,27,29,31,33,35a
Ölmühle	1,2,3,4,5,6,7,7a,8,9,11,13,15
Otterweg	1,2,4,6,7,8,10
Quarzwerkstraße	150
Rebhuhnweg	1,2,3,4,5,7,8,9,11,13
Recklinghäuser Straße	291
Reiherhorst	1,2,3,4,5,6,7,8,9,10,11,12,13,14,15,16,17,18,19
Rekener Straße	211,220,226
Rosenweg	1,2,3,4,5,6,8,10,12
Schalweg	9,13a,13b,15a,15b,16,17,18,19,21,22,23,24
Schuldenbusch	1,2,2a,3a,5,7,9,11,11b,13
Seestraße	1a,2,3,5,7,8,9,11,12a,12b,13,14,15
Sixtusstraße	62,82
Stockwieser Damm	25,47,47a,63a,63b,200,263,271
Stockwieser Kamp	3,4,6,7,8,10,11,13,16,17,20,22
Thiestraße	2,3,4,5,7,10,14,16,17,22,23a,23b,24,26,26a
Tuchmacherweg	1,3,4,5,6a,6b,7,8,9,10a,10b,11,12,13,15,17,19,21,23,25
Tulpenweg	1,2,3,4,6,7,8,9,10,12,14,16,18,20,22,24,26,28
Uphuser Straße	116,118,118a,204,206,210,212,216,218,220,222,224,226,228,230,230a,232,234,238,243,244,247
Viktorsweg	1,3,5,7,12,24,26
Wasserwerkstraße	73,79,81,85
Waldstraße	1,2a,2b,2c,5,6a,9,10,11,12,13,15,22,24,26,28,30
Wallweg	14,16,18,20
Weideweg	1,3,4a,4b,5,6a,6b,7,9,11
Wiechertstraße	1a,1b,2,3,4,5,6

Anlage 3 - Seite 4

Gebiet 3: Grundstücke in Wasserschutzgebietszone II und III mit einer Bebauung nach dem 01.01.1965 + Ortsteil Lipprams Dorf Frist bis zum 31.12.2015

Straße

Hausnummern

Wieselweg	3,4,12,16,18,20,24
Zu den Mühlen	7,9,13,14,19,21,23,25,27,29,33,37,39,41,43
Zum Blickpunkt	1,2,3,4,5,6,7,8,9,10,11,11a,12,14,15,16,17,18,19,19a,20,21,21b,22,24,26,28,30,34,38,40,42,44,46,48
Zum Kiwitt	1,3,5,7,11,13,15,16,17,18,19,20,20a,22,22a,24,26a,26b,28,30,32,34,36,38,40,42,44
Zum Seeblick	1,2a,2b,3,4,5,6a,6b,8,9,10,11,12,12a,13,14,15,16,17,18,19,20,21,22,23,24,25,26,27,28,29,30,31,31a,32,33,34,35,36,37,39
Zur Hohen Mark	1,2,4,5,6,7,8,9,11,29,33
Zum Dülmener See	37,50,51

Lipprams Dorf

Am Galgenberg	3a,3b,5a,5b,6,7,8,10,11,12,13,14,27,29,50
Am Schmöningsberg	1,3,4,5,6,7,8,9,10a,10b,12
Am Sohlbaum	1,1a,2,3,4,4a,5,6,7,8
Am Thiershof	1,2,3,4,5,6,7,8,9,10,11,12,13,14,15,16,17,18,19,20,21,22,22a,23,24,26,28,30,32,34,36,38,40
Antoniusweg	1,2,3,4,5,6,7,8,10,38,61,61a
Bachstraße	2,2a,4,4a,8
Birkenallee	1a,1b,1c,2a,2b,4a,4b,5,5a,6a,6b,7,8,9a,9b,10a,10b,11a,11b,12,13,15,17,19,29,93,97,98,99,100,104,106,108,119
Bornweg	1,4,6,10
Braukstraße	2,2a,4,4a,6,6a,7,8,12,14,16
Burgstraße	1,2,2a,7,8,12,17,18,19,21,22,24,26a,26b,28,30,31,32,33,34,35,36,37,38,39 40,41,42,43,44,45,46,100
Buschkamp	27,28
Dammstraße	8,1
Dorstener Straße	395,407,456,482,484,486,489,499,583,585,587,589,591,593,601,607,609,611,613,615a,615b,634,636,638,640,645,646,649,650, 653,657,659,661,663,665,667,668,669,670,672,679,681,699,703,707,730,731,735,738,765,800,802,808,815
Eppendorfer Straße	2,4,6,8a,8b,10,12,30,51,53,60
Erzb.-Buddenbrock-Str.	2,6,8,13,14,15,16,17,19,20,22,24,25,26,28,35,47,51
Falkenstraße	1a,1b,1c,1d,2,2a,3,4,5,6,7,7a,11,16,18,18a,19,20
Feldmarkstraße	1,2,3,4,5,6,7,9,10,11,12,13,15,16,17,18,19,20,21,22,23,24,25,26,27,28,29,30,31,33,35,37,39,41
Finkenstraße	1,3,5,6,7,8,
Freiheitsweg	1,2,3,4,5,6,7,8,9,10,11,12,13,14,15,16,17,18,19,20,21,22,23,24,25,26,27,28,29,30,31,34,38,42,44,46,48
Granatstraße	61,69,88,90, Auguste Victoria Schacht 9
Heerstraße	1d,1e,1f,2,3,4,6,8,9,9a,10,11,11a,12,13,14,15,16,17,18,19,20,21,25,27,29,31,33,35,37,39,41,43,45,47,49,51,53,55

Anlage 3 - Seite 5

Gebiet 3: Grundstücke in Wasserschutzgebietszone II und III mit einer Bebauung nach dem 01.01.1965 + Ortsteil Lippramsdorf Frist bis zum 31.12.2015

Straße	Hausnummern
Heidkantweg	110,127,139
Holtweg	5,5a,5b,6,7,9,9a,9b,9c,10,11,12,13,14,15,17,18,19,20,21,22,23,24,25,26,27,28,29,31
Im Grund	2,5,5a,7,9,17,18,19,20,21,21a,22
Im Hundel	1,2,3,4,5,6,7,7a,8,9,9a,10,11,11a,12,13,13a,14,15,16,17,17a,20,21,22,23,24,25,26,27,28,29,30,31,32,34
Im Schabbrink	1,2,3,4,6,7,8,9,10,11,12,13
Im Winkel	1,2,2a,3,4,5,6,7,8,9,10,11,12,13,14,15,16,17
In der Wiem	1,2,3,4,5,6,8,10,12,14
Inselweg	1,3,4,6,7,8,9,10,11,12,13,14,15a,15b,16,17,18a,18b,19,19a,19b,20,21,22a,22b,23,24,25,26,28,29,30,31,33a,33b,33c,34,37,38,41,42,43,44,45,46,47,49,51,53,55
Jahnstraße	1,5,7,9,9b,11,13,15,16,17,17a,18,19,20,21,22,23,23a,24,25,25a,26,27,28,30,32,34a,34b,36,36a,38,57,60,61,75,96,98
Kampweg	2,3,4,5,6,10,12,14,16,18,19,20,23,25,27,31,33
Kolkstraße	1,2,4,5,6,6b,7,8,9,10,11,12,15,17,19,25,25a,27,27a,79
Kortenberg	1,2a,2b,3,4,5,6,10,12,14,18,20,22,24
Kusenhorster Straße	5,7,9,11,17,22,24,24a,38,44,46
Lambertusweg	1,2,3,7,9,110,13,15,17,19,21
Lembecker Straße	1,2,3,5,6,7,8,12,18,20,22,24,26,30,32,34,43,54,93,94,95,108
Lippramsdorfer Straße	30
Mühlenweg	2,3,4,4a,5,5a,6,8,121,121a,122,124,125,126,127,128,129,130,132
Oelder Weg	6,32,34
Ostendorfer Straße	1,2,2a,3a,3b,4,5,6,7,8a,8b,9,10,11,13,14,16,17,18,19,19a,20,21,22,23,24a,24b,25,26,27,28,29,29a,30,31,31a,32,33,39,39a,39b,39c,41,41a,43,45,45a,47,49,51,53,55a,55b,57,59,59a,61
Parkstraße	1,2,2a,3,4,4a,6,7,8,10,12,18,20,22,24
Pastoratsweg	1,2,4,5,6,8,12,14,16,20,40,42,44,47,62,63,64
Pastors Gräfte	2,3,4,7,8,9b,10,11,13,14,15,16,17,18,19,20,21,22,23,24a,24b,25,26,27,29,31,33
Rosenkamp	1,1a,2,3,4,6,7,8,9,10,11,12,13,15
Sandstraße	18,53,55,57,59,91
St.-Florian-Straße	1,3,5,6,7,9,11,14,15,16,17,18a,18b,22,28,32,34,36,38,40,50
Waldweg	1,2,3,4,5,6,7,8,9,10,11,12,13,14,15,16,18,20,22,24
Weseler Straße	96,98,108,494,496,559,561,561a,564,564a,566,566a,568,671,673,676,683,696
Wiesenstraße	10,19

Anlage 4 - Seite 1

Gebiet 4: Grundstücke im Ortsteil Bossendorf + Bergbossendorf + Ortsteil Flaesheim Frist bis zum 31.12.2016

Straße

Hausnummern

Ortsteil Bossendorf

Am Hämken	1,2,3,4,5,6,7,8,10,12,14,17,18,19,21,23,25,27
Am Wacholderbusch	1,2,3,4,5,6,7,8,9,11,12,13,14,15,16,18,20
An den Hestern	1,2,3,4,5,6,7,8,9,10,11,12,13,14,15,16,17,18,19,20,22,24
Auf dem Hassel	1,4,6
Auf dem Sporkel	1,2,3a,3b,4,5,6,7,8,9,11,13,14,15
Auf der Höhe	1,1a,3,4,4a,5,6,7,8,9,10,11,12,13,14,15,16,17,18,19,20,21,23,25,27
Balsters Feld	1,2,3,5,6,7,8,9,10,11,12,13,14,15,16,17,18,19,20,21,22,23,24,25,26,27,28,30,32,34,36,38,40,42,44,46,48
Bossendorfer Weg	1,5,7,9,9a,9b,13a,19,21,21a,23,25,26,27,29
Ecksteins Hof	1,2,3,4,5,6,7,8,9,11,12,13,14,15,16,17,18,19,20,21,22,23,24,25,27,28,29,30,31,32,33,34,35,36,38,39,40,41,42,43,44,46,48,50,51,52,54,55,56,57,58,59,60,61,62,64,66,68,70,72
Flaesheimer Straße	1,1a,6,8,10,12,19,20,22,23,24,25,26,27,28,28a,29,30,34,38,40,42,44a,44b,46,48,50,51,52,53,54,55,56,57,58,59,60,61,62,62a,63,66,67,68,69,70,71,72,73,74,75,76,77,79,80,81,82,107,109,115,117
Haardweg	2,4,5,5a,6,7,7a,8,9,11,12,14,57
Hammer Weg	1,2,3,4,5,6,7,8,9,10,12,14,16,18,20,21a,21b,21c,21d,23a,23b,24,26
Heideweg	4,6,8,9,10,11,12,13,14,15,16,17,18,19,21,23
Holtkampweg	1,1a,6,6a,8,9,10,11,12,12a,13,14,15a,15b,16,17a,17b,19,21,24,28,50,52,54,58,62,64
Im Boecken	1,2,3,5,6,7,8,10,11,12,13,14,15,16,19,21,22,23,24,29,30,32,34,36,43,45,47,49
Im Höffken	2,3,3a,4,5,5a,6,7,8,10,12,14,15,16,17,18,20,22,24,25,26,36,38,40
Kapellenweg	2,4,5,5a,7,8,8a,9,10,12
Kirchweg	1,6,10,15
Kreienbrand	1,2,3,4,5,6,7,8,9,10,11,12,13,15,17,19,21,23,25,27,29,31,33,35,37,39,41,43,45,47
Marler Straße	5,7,9,11,11a,12,13,15,15a,17,19,20,21,22,22a,23a,23b,24,24a,26,27,28a,29,29a,29b,30,31,32,33,33a,35a,35b,36,37,38,39,40a,40b,42,43,44,46,47,50,54,55,56,57,83,102,102a,103,108,114,114a,135,137,140,145,146,147,149,151,185,186,188
Römerweg	1,2,3,5,6,7,7a,8,9,9a,11,12,14,16,18,20,22,30,33,35,37,39,41,43,47,50,51,52,53,54,55,57,58,59,60

Bergbossendorf

Annaberg 21,31,40

Anlage 4 - Seite 2

Gebiet 4: Grundstücke im Ortsteil Bossendorf + Bergbossendorf + Ortsteil Flaesheim Frist bis zum 31.12.2016

Straße	Hausnummern
Bergbossendorf	2,3,4,5,6,8,8a,10,11,12,13,13a,14,15,16,17,18,19,20,21,22,23,24,25,27,27a,29,31,31a,33,35,37,37a,38,39,39a,39b,39c,41,44,44a,45,46,48,50,51,52,55,57,58,58a,61,63,65,67,71,73,75,77,79,81
Dorstener Straße	231,233
	<u>Ortsteil Flaesheim</u>
Achter de Hüser	2
Albert-Schweitzer-Str.	1,2,3,4,5,6,8,9,10,12
Am Paschenberg	1,2,4,6,7,8,9,10,11,12,13,15,16,18,19,20,21,22,23,24,25,27,29,31,34,36,38,39,41,42,44,46,48,50,52,54
An den Stellkämpfen	1,3,5
Arenbergstraße	1,2,3,4,5,6,7,8,9,10,11,12,13,13a,14a,14b,14c,14d,15,16,17,18,18a,19,20,21,22a,22b,23,24,25,26,27,28,29,30,31,32,33,34,35,36,37a,37b,38,39,40,41,42,43,44,45,47,49
Bodelschwingstrasse	1,2,3,4,5,6,7,8,9,11,14,15,16,17,18,19,20,21,22,23,24,25,26,27,28,29,31,33
Dr.-H.-Grochtmann-Str.	2,4,6,8,10
Dürnberg	1,2,4,6,8,10,11,12,13,14,15,16,17,18,19,20,21,23,25,27,29
Flaesheimer Straße	191,201,232,234,236,237,239,245,248,250,251,253,255,259,260,265,267,269,273,277,279,290,299,301,323,325,327,329,331,333,335,335a,336,337,338,339,340,341,341a,342,343,344,345,346,348,349,350,351,352,353,357,358,360,362,364,366,367,368,370,371,372,373,373a,375,379,379a,381,383,431,503,600,606,608,609,613
Frankenbogen	1,3,5,7,11,13,15,17,19
Haardstraße	1,2,3,4,5,6,8,9,10,11,11a,12,13,15,15a,17,18,19,20,21,22,23,24,25,27,28,29,32,34,35,37
Hohes Ufer	1,2,3,4,6,7,8,9,11,13,15,17,19,21a,21b,23
Kanalstraße	2,4,10,12,14,16
Kardinal-von-Galen-Str.	1,2,3,4,5,6a,6b,7,8a,8b,9,10a,10b,11,12,12a,13,14,15,16,17,18,19,20,21,22,23,24,25,26,27,28
Kettelerstraße	1,1a,1b,1c,1d,2,3b,3e,3f,4a,5,6,7,8,9,10,11,12,13,14,15,16,17,18,19,20,21,22,23,24,24a,25,26,28
Kolpingstraße	1,2,3,4,5,6,7,8,9,10,11,12,13,14
Kuhkamp	1,2,3,4,5
Otto-von-Ravensberg-Str.	2,4,6,8,10,12,14,16,18
Örter Pütt	2,3a,3b,4,5,6,7a,7b,8,11,14,15,17,19,22,24,25,26,27,29,30,34,36a,36b,36c,38,40
Sachsenbogen	1,3,5,7,15,17,19
Schleusenweg	2,6,8,10,12,14
Stiftsplatz	2,4,5,5a,5b,6,7,9
Widukindstraße	3,4,5,6,7,12
Zum Dachsberg	2,4,4a,7,9,11,13,15,16,17,19,20,21,22,23,24,25,26,27,28a,28b,29,30,31,34,35,36,37,38,40,41,43

Anlage 5 - Seite 1

Gebiet 5: Grundstücke im Ortsteil Sythen Frist bis zum 31.12.2017

Straße	Hausnummern
Alter Kapellenweg	8,9,10,12,13
Am Schiötten	1,2,3,7,9,11,13,14,15,16a,16b,17,17a,18
An der Bleiche	1,1a,3,5,5a,47,49,51,53,55,57a,57b,59,61,61a,63
Brinkweg	1a,1b,2,3,5,5a,5b,5c,5d,6,7a,7b,7c,7d,7e,7f,7g,7h,9a,9b,11,14,16,18,20,50,52,54,56,58,59,60,61,62,64,65,66,67,68,69,70,71,73a,73b,74,75,76,76a,79,80a,80b,81,82,84,86,88,90
Dorfstraße	3,3a,3b,3c,3d,5,6,8,10,12,14,16a,16b,17,18,22,25,27,28,29,29a,30,32,35,42,45,49,51,53,58,88,90,92,94,96,98,99,100a,100b,101,102a,102b,104a,104b
Dülmener Straße	38,40
Düsternweg	4,6,8,9,10,12,14
Erikastraße	1,2,3,4,4a,5,6,6a,7,8,9,10,11,12,13,14,15,16,18,18a,20,22,24
Flurstraße	3a,3b,5,11,13,17
Ginsterstraße	2,4,6,8,10,12,14,16,18,18a
Heidland	1,2,3,4,5,6,6b,7,8,9,10,11,12,13,14,14a,15a,15b,16,17a,17b,18,19,20,21,22,23,25,27a,27b,29,31
Heitken	1,2,3,4,5,6,7,8,9,11,12,13,14,15,15a,15b,16,16a,16b,17,18,19,20,21,22,23,25,27,29,31,33,35,37,39,41,43,45,47,49,51
Hellweg	2,4,6,10,12,14,20,22,24a,24b,24c,24d,24e,24f,26,28a,28b,28c,28d
Humbusch	1,3,5,7,9,17,23,25,27,29,30,31a,31b,32,33a,33b,35,37,39,40,41,42a,42b,43,44a,44b,45,46,47,49,50,52,54,56,57,58,60,61,62,64,66,68,70,72,74,76,78,80,82
Im Bromkamp	1,3,4,5,6,7,11,17a,17b,33,35,37,39,41
Im Norden	2,4,6,
Im Rosendahl	1,2a,3,5,6,7,8,9,10,11,12,14,15,16,17,18,20,21,23,25,27,29,31
In de Krümm	3,4,6,8
Kämpchenheide	16,26,43,52
Klauskamp	1,2,2a,3,4,5,6,7,7a,8,9,10,12,13,13a,14,15a,15b,15c,16,17,23,25,27
Kuhlenweg	1,2,2a,2b,4,6,8,9b,10,12,14,16,46,49,51,52,53,55,57,59,61a,61b,61c,61d,64,66,79,81
Kurze Straße	2,4,5,6,7a,7b,8,9,10,12,14
Lehmrakener Straße	2,4,6,7,8,9,11,14,73,137,139,141,144,146,148,150,152,154,158b,160,164,169,171,173,174
Melkenweg	1
Mosskamp	3,4,5,6,7,8,12,21a,21b,23a,23b,27,34,36,36a,37,38,40,40a,41,42,44,48,52,54,56,58,59,60,63,64,66,68
Münsterstraße	313,316,317,318,327,371,372,378,380,381,382,384,384a,386,390,391,393,398,399,400,413,419,449,451,453,455,457,459,461,463,465,469,469b,473,475,477,479,481,483,485,487,489,491
Niehuser Weg	13,14,14a,15,17,42,44,45,46,47,48,50,64,66

Anlage 5 - Seite 2

Gebiet 5: Grundstücke im Ortsteil Sythen Frist bis zum 31.12.2017

Straße	Hausnummern
Röhrkesweg	1,2,3,4a,4b,6,8,12
Schlingenkamp	1,3,4,5,6,7a,7b,8,9,9b,10,10a,10b,11,11a,12a,12b,13,14a,14b,15,16,17,18
Steffens Hof	1a,1b,2,2a,2b,3b,4,5,6,7,8,9,10,11,12,13,20,22,24,26
Sythener Straße	280,284,292
Uphuser Straße	76,80,89,94,97,99,99a,101,103,105,107,115,117
Von-Galen-Straße	3,5,8,10,14,16
Wacholderstraße	1,3,5,7,9,11,13,15
Wellenbogen	1,3,5,6,7,8,9,12a,12b,13,14,15,16,17,18,19,20,21,23
Werkstraße	13,18,21,22,23,25

Anlage 6 - Seite 1

Gebiet 6: Grundstücke im Ortsteil Hullern + Ortsteil Lavesum + Gewerbegebiet Haltern-Süd – südlicher Teil Frist bis zum 31.12.2018

Straße

Hausnummern

Ortsteil Hullern

Alter Postweg	1,2,2b,2c,2d,3,4,5a,5b,5c,5d,6,7a,7b,8,9,10,11,12,13a,13b,14,15,16,17,18,19a,19b,20a,20b,20c,21,21b,22a,22b,23,24b,25,26,28,28a,30,34,36a,36b,38,40,42,44a,44b,46,48,50,52,54
Am Knapp	4,6
Am Loh	1,2,4,6,7,8,9,10,11,12,14,15,17,19,21
Am Schulten Hof	2,4,6,8,10,12,14
Am Waldrand	1,2a,3,4,5,6,7,9,10,11,12,13,14,15,17,18,19,20,21,22,23,23a,24,25,25a,26,27,28,29,31,32,33,34,35,36,37,39,41,43,45,47
An der Brennerei	2,4,5,6
An der Stever	68
An der Wohrt	2,3,4a,4b,5,6,7a,7b,8,9a,9b,10,11a,11b,12,13a,13b,14,15a,16b,16,17a,17b,18,20a,20b,20c,20d,21,22,23,24,25,26,27,28,29,31a,31b,31c,31d,33a,33b,33c,33d,35a,35b,35c,35d,37a,37b,37c,37d,43,45,47a,47b,49
Andreasstraße	7,9,11
Antruper Straße	2,2a,5,6,10,12,13,14,16a,16b,17,18,20,21,22,24,28,30,32
Birkenrith	2,3,4,5,6,8,9,9a,10,11,12,13,15,17,19,21a,21b,23,25
Borkenbergstraße	2,3,4,5,6,6a,7,8,9,11,12,12a,13,14,18,19,20,22
Buttstraße	1,2,3
Dachsweg	1a,1b,2,3,4,5a,5b,6,7,8,9,10,11,12,13
Hauptstraße	2,3,4,5,6,7,8,9,11,12,14,14a,14b,15,16,17,18,20,21,23,24,24a,26,29,30,32,33,34,35,35a,36,37,39b,39c,39d,40,41,42,43,44,44a,44b,46,50,52,53,54,55,56,56a,56b,57,57a,59,62,64,64a,70,72a,72b,74a,74b,76,77a,77b,78,79a,79b,80,81a,81b,81c,82,83,84,85,86,87,87b,87c,88,89,90,91,92,94,95a,95b,95c,95e,95f,96,97a,97b,97c,97d,97e,97f,98,100,101,102,103a,103b,104,105a,105b,106,107,108,108a,109,110,111,111b,112,113,114
Hegenhoff	4,5,13,14,17,21
Heidgarten	2,3,4,5,6,8,9,11,15,19,21,23,25,27,29,31,35
Im Lindenkamp	1,3,6,
Krummstiege	3,3a,4,4a,5,5a
Rehwinkel	1,2,3,4,4a,5,5a,6,6a,7,8a,10,12,12a,14,16,16b,18
Ringstraße	2,4,6,7,9,10,12,12a,13,14,15,16,17,17a,18,19,20,21,28,30
Schmiedestraße	3,5,6,7,8,9,10,11,12,17,23,24,26,27,28,29,29a,30a,30b,30c,30d,33,34,35
Schulstraße	1,3,3a,4,5,6,7,9,11,13,15,15a,17
Schürstatt	2,3,4,5,6,7,8,9,9a,9b,10,11a,11b,12,13,14,14a,15,16,16a,17,19,19a,20,21,21a,23,24,25,26,27,28,29,31,33,35,37,39
Strübings Heide	1,2,2a,3,4,5,6,7,8,10,12,12a,14,16,18,20,22,22a
Terwellenweg	5,7,8,9,11,13,15,18,20
Zum Alten Hof	2,7,8,9,10,12,13,14,15,17,18,23,25,35
Zum Imberg	1,3,5,7,11,13,13a,15,15a,17,18,19,20,21a,21b,22,23,24,25a,25b,27a,27b,28,30,31,33,35

Anlage 6 - Seite 2

Gebiet 6: Grundstücke im Ortsteil Hullern + Ortsteil Lavesum + Gewerbegebiet Haltern-Süd – südlicher Teil Frist bis zum 31.12.2018

Straße

Hausnummern

Ortsteil Lavesum

Am Mühlenberg	1,2,4,5,6,7,8,9,12,14,16,18
Am Treckeberg	2
Antoniusstraße	2,3,4,5,6,9,10,11,12,13,14,15,16,17,18,19,20,21,23,25,27
Auf dem Berge	1,3,5,7,11,13,14,15,16,17,19,19a,27a,27b,27c,29a,29b
Bergstraße	1,2,4,6,6a,6b,7,8,9,10,11,17,19
Buchenstraße	1,1A,15,19,20,22,23,29,34,34a,38
Franz-Nigge-Straße	1,3,5,6,7,8,11,14,15,15a,16,17,18,20,22,24,26,28,30,32,34,36
Hennewiger Weg	389,413,415,417,419,419a,421a,421b,423b,425,427
Hochstraße	7,11,13,16,18,20,21,22,23a,24,a,24b,25,26a,26b,27,28a,28b,28c,33,35,37
Hülstener Weg	21,24,26,48,52,64,66,69,71,73,90
Im Geun	2,3,4,5,6,7,8,9,9a,10,11,12
Im Hadkamp	1,2,3,4,5,6,7,8,9,10,11,12,13,14,15,16,17,18,20,22,24,26
In der Groll	2,4,4a,6,7a,7b,9a,9b,9c,11a,11b,11c,11d,12,13a,13b,15,17,19,21,24,26,30,32,34
In der Strünkede	1,2,4,6,7,33,37
Kapellenstraße	3,4,5,7,8,9,11,11a,14,17,18,19,21a,21b,25,56,58
Kapellenweg	6
Kastanienstraße	2,4,9
Lavesumer Straße	256,260,267,273,277,281,289,291,293,295,297,315,320,322,324,335,337,383
Lilienstraße	13
Lochtruper Straße	1a,1b,1c,2,3,7,9,9a,9b,11,12,14,16,16a,17,18,20
Merfelder Straße	1,2,39,41,43,45
Napoleonsweg	27,29,31,33,35,37,39,47,51,59a,59b,59c,61,65a,65b,67a,67b,71,94
Nelkenstraße	3,4a,6b,8b,10,11,13,15
Rekener Straße	1,2,3,5,7,9,10,23,24,27,68,70,72,76,78,88,90,92,94,96,98,100,102,106,108,117,130,138
Rosenstraße	2,3,4,5,6,7a,7b,8,9,10a,10b,11,12a,12b,13,14,15,16
Schützenstraße	1,2,2a,2b,4a,4b,4c,5,6,7,8,10,12,13,14,15,16,16a,16b,17,17a,18,20,21,22a,22b,23a,23b,24,25,26,43,45,47b,49,51,52
Sundernweg	21
Sythener Straße	1,39,40,41,45,47,49,60,60a,66,68,70,72
Talstraße	3,5a,7,9,11,13,15,17a,17b,19,20,22,22a,23,24,25a,25b,25c,26,27,28,29,30,31,32,33,35,37,39,41,43,45,47,50,52,53,56,58,60,64,66,68,70,72

Anlage 6 - Seite 3

**Gebiet 6: Grundstücke im Ortsteil Hullern + Ortsteil Lavesum + Gewerbegebiet Haltern-Süd – südlicher Teil
Frist bis zum 31.12.2018**

Straße Hausnummern

Gewerbegebiet Haltern-Süd

Lorenkamp	2a,2b,2k,4,6,7,8,9,11,17
Papenbrückstraße	5, 21, 25, 27, 29
Recklinghäuser Str.	44,46,46a,46b,48,49,49a,49b,50,52,54,57,58,58a,60,65,68,71,73,75,77,88,90,93,94,95b,95c,97,99,100,101,103,109,111,113,115,117, 118,119,120,122,125,127,137,152,154,158a,159a,159b,160,161,162,164,166,168,169,171,173,175,177,181,192
Zu den Lippewiesen	1,2,3,4,5,6,7,8,9,11
Zum Ikenkamp	2,3,4,8,10

Anlage 7 - Seite 1

Gebiet 7: Grundstücke im Stadtgebiet Frist bis zum 31.12.2019

Straße	Hausnummern
Am Heidwinkel	1,2,3,4,5,6,7a,7b,7c,7d,8,9,10,11a,11b,14,15
Am Uferkastell	1,2,3,4,5,6,8,8a,9,10,12,12a,13,14,15,16,17,18,19,20,21,22,23,24,25,26,27,29,31,
Am Wiegel	40,44,46,48,50,54a,54b,54c,54d,56,58,60,62,64,65,66,67,68,69,70,72,73,75,77,79,81,83,85,87
Amselweg	1,2,3,4,5,6,7,8,9,10,11,12,14
Annabergstraße	3,4,5,13,14,15,17a,17c,17d,18,19,20,22a,22b,28,29,29a,32,34,35,36,37,38,39,40,41,42,44,46,51,52,54,54a,54b,54c,55,56a,56c,58, 58a,59,60,61,61a,62,63,64,66,67,68,70,71,72,73,74,75,76,78,80,82,86,88,90,92,94,96,97,98,100,101,102,103,104,106,107,108,109, 110,111,112,114,114a,116,118b,120,122,124,126,128,132,134,136,142,150,152,156,158 160,162,162a,164,166,168
Auf der Hovestatt	1,3,3a,5,6,7,8,9,10,11,12,14,16
Auf der Lings	2,4,6,8,
August-Stieren-Straße	2,3,4a,4b,4c,6a,6b,6c,7,8,10,11,12,13,14a,14b,15,16a,16b,17,19,21,22,23,25a,25b,26,30,31,32,33,34,35,36,37,38,40,42,44,46,48
Berghalten	57
Burbrockstraße	1,2,2a,2b,3,4,5,6,6a,7,8,9,10,11,12,13,14
Conzeallee	1,3,5,7,9,11,13,15,17,19,21,23,25,27,29,31,33,35,37,39,41,43
Diegerot	1,2,3,4,5,6,7,8,9,10,11,12,13,13a,14,15,15a,16,17,17a,18,19,19a,20,21,21a,22,23,24,25,26,27,28,28a,28b,29,30,30a,31,32,33,34,35, 36,37,38,39,40,41,42,43,44,45,46,48,50,52,54,56,58,60,62,64
Dorstener Straße	1,3,5,7,9,11,15,19,21,23,25,27,29,31,33,35,36,37,38,40,40a,41,42,42a,44,48,137,141
Dragendorfstraße	1,2,3,4,5,6,7,8,9,10,11,12,13,14,15,17,19,21,23
Drosselweg	1,2,3,4,5,6,7,8
Fackertstraße	2,4,6,8,10,12
Finkenweg	1,2,3,4,5,6,7,8,9,10
Holtwicker Straße	5,9,17,19,21,22,23,25,26,27,28,30,32,34,34a,36,38
Im Brook	1,2,3,4,4a,6,7,8,9,9a,10,11,12,13,13a,14,15,15a,16,17,19,20,21,22,23,24,25,26,28,30,32,33,35,36,37a,37b,39,41
Im Grünen Winkel	1,3,5,7,9
Im Hohen Winkel	1c,2,3a,3b,3c,3d,4,5a,5b,5c,5d,6,7a,7b,7c,7d,7e,8,9a,9b,10,11a,11b,12,13a,13b,13c,13d,13e,14,15a,15b,16,17a,17b,18a,18b,21,22, 27,30,32,35,37,39,40,40a,41,42,43,44,46,47,47a,48,49,50,52
Im Strieken	1,2,3,4,6,7,8,9,10,12,14,16,18,20,22,24,26,27,28,28a,29,30,32,34,36,38,40,42,44,46a,46b,46c
Im Tiefen Winkel	3,5,7,9a,9b,10,11a,11b,12,13,14,15,16,17,18,19,20,24,26,28,30,34,38
Josef-Starkmann-Str.	3,5,7
Krumme Meer	2,3,4,6
Lerchenweg	1,2,3,4,5,6,7,8,9
Meisenweg	1,2,3,4,5,6
Nachtigallenweg	1,2,3,4,5,6,7,8,9,10,11
Philippstraße	1,3,5,6,7,8,9,10,11,12,13,14,15,16,17,18,19,20,21,23,24,29,40

Anlage 7 - Seite 2

Gebiet 7: Grundstücke im Stadtgebiet Frist bis zum 31.12.2019

Straße	Hausnummern
Pirmasensstraße	1,2,2a,2b,3,4,5,6,6a,7,8,10,12,12a,14,14a,16,23,24,25,27,28,29,31,33a,33b,33c,39
Pitter-Bey-Straße	1,2,3,4,5,6,7,8,9,10,11,12,13,14,15,16,18,20,22,24,26,28,30,32
Ritterlingstraße	1,3,5
Saarbrückenstraße	1,2,2a,3,4,5,6,6a,7,7a,8,9,10,10a,11,12,12a,13,14,14a,15,15a,16,16a,17,17a,18,18a,20,20a, 21,21a,22,22a,23,23a,24,24a,25,25a,27,27a,29,29a,31,33,35
Saarlauternstraße	1,2,2a,2b,3,3a,4,5,5a,6,7,7a,8,9,10,11,12,12a,13,13a,14,15,16,17,17a,18,19,20,21,22,22a,23,24,25,26,26a,27,28,29,30,31,32,34,36, 36a,36b,38,40,42,44,46,48a,48b,48c,48d,50a,50b,52a,52b,54a,54b,56a,56b
Saarplatz	1,2,3,4,5,6,7,8,9,10,11
Schalenweg	1,4
Schuchhardtstraße	7,9,11,13,15,17,18,19,20,21,22,23,24,25,26,27,28,29
Schwalbenweg	1,2,3,4,5,6,7,8,9,10,11,12,13,14,15,16,17
St.-Ingbert-Straße	1,1a,2,2a,2b,3,4,5,5a,6,7,8,9,10,11,12,13,14,14a,15,15a,16,17,18,19,20,22,24,26,26a
Völklingenstraße	1,2,2a,3,4,4a,5,6,7,8,8a,9,9a,10,10a,11,11a,12,12a,13,13a,14,14a,15,16,17,18,19,20,21
Weseler Straße	30,32,35,36,37,38,39,40,41,42,43,44,45,45a,46,47,48,49,50,51,52,53,54,55,55a,56,57,58,58a,59,60,61,62,63,64,66,67,68,69,70,72, 74,76,78,79,81,82,84,84a,86,87,88,88a,89,90b,90d,90e,90f,90g,90h,91,92,94,95,97,99,100,101,103,105,107,109,111,113,113a,115, 117,119,121,123,125,126,127,128,129,130,135,137,138,139,140,142,143,145,146,148,150,151,152,154,154a,157,159,160,162,166, 168,168a,169,170,170a,171,172,172a,174,176,178,180,182,184,184a,186,188,188a,190,192,194,196,198,200
Zum Silverberg	2,5,6,7,8,9,9a,10,11,12,13,14,15,16,17,18,19,20,21,22,23,24,25,26,27,52,55
Zum Waldwinkel	1,2,3,4,5,6,12,14
Zur Haberwiese	1,1a,2,3,4,5,7

Anlage 8 - Seite 1

Gebiet 8: Grundstücke im Stadtgebiet Frist bis zum 31.12.2020

Straße	Hausnummern
Adolf-Kallhoff-Straße	1,2,3,4,5
Ahornstraße	1,2,3,4,5,6,7,8,9,10,11,12,13,14,15,16,17,18,19,20,21,22,23,24,25,26,27,28,29,30,31,32,33,34,35,36,37,38,39,40a,40b,42,44,46,50,52
Akazienweg	1,2,3,4,5,7,8,10,11,12,13,14,15,16,17,18,19,21
Am Feldlager	1,2,2a,3,4,5,6,7,8,10,12,14,16,18,20
Am Römerlager	1,2,3,4,5,6,7,8,9,10,11,12,13,14,15,16,18,19,20,21,22,23,24,25,26,27,28,29,30,31,32,33,34,35,36,37,38,39,40,42,44
An den Koppeln	6,14,16
An der Kahrstege	3,4,5,6,7,8,9,10,12,13,14,15,16,19,20,21a,21b,22,23,32,33,34,35,36,41,42,44
An der Landwehr	1,2,3,4,5,6,7,8,9,10,11,12,13,14,15,16,17,17a,18,19,20,21,22,23,24,25,26,27,28,29,30,32,34,36,38,40,42,50,52,54,60,62,64,66,68,72,74,76,78,80,82,84
Arminiusstraße	1,2,2a,3,4,5,6,7,7a,8,9,10,11,12,13,14,15,16,17,18,19,20,21,22,23,24,25,26,27,28,29,30,31,32,33,34,35,36,37a,37b,38,39a,39b,40,41a,41b,42,44,45,46,47,48,48a,50,52
Auf der Heide	2,2a,3,4,5,6,7,8,9,11,12,13,14a,14b,15,16,17,18,18a,19,20,21,22,23,24,25,45,47,49,53,60,62,64
Augustusstraße	1,2,3,4,5,6,7,8,8a,9,10,10a,11,12,13,14,15,16,18,19,21,23,24,25,27,29,31,33
Birkenstraße	11,13,15,16,17,18,19,20,21,22,22a,23,24,25,26,27,28,29,30,31,34,35,36,37,38,39,40,41,42,43,44
Brukererstraße	1,2,3,4,5,6,7,8,9,10,11,12,13,14,15,16,17,18,19,20,21,22,23,24,25,26,27,28,29,31,32,33,34,36,38,40,42,44,46
Drususstraße	1,2,3,5,7,9,10,11,12,13,14,15,16,17,18,19,20,21,23,25,27,29
Eichenstraße	1,2,3,4,5,6,7,9,10,11,13,14,15,16,17,18,19,21,22,23,24,25,26,27,28,29,30,31,32,33,34,35,36,37,38,39,40,41,42,43,44,45,46,47,48,49,50,51,52,53,54,55,56,57,58,59,60,61,62,63
Erlenhof	1,2,3,4,4a,5,6
Flavusstraße	1,2,3,4,5,11,13
Germanikusstraße	2,3,4,5,6,7,8,8a,8b,8c,9,10,11,12,13,13a,14,15,16,17,18,19,20,20a,22,23,24,26,27,28,29,30,32,34
Holtwicker Straße	35,37,39,40,41,42,43,44,45,47,48,49,49a,50,51,52,53,54,55,56,59,61,62,63,64,66,67,68,69,70,71,72,73,75,76,77,78,79,80,81,82,83,84,85,86,87,89,90a,90b,91,92a,92b,93,94a,94b,95,96,97,99,100,101,101a,102,102a,103,104,105,107,108,109,110,111,113,114,115,116,117,118,119,120,121,122,122a,123,124,125,126,127,128,129,130,131,132,133a,134,135,137,138,139,140,141,142,143,144,146,147,148,149,150
Kiefernweg	2
Lindenstraße	2,3,4,5,6,7,8,10,12
Markenkamp	1,2,3a,3b,4,5,6,7,8,9,10,11,12,13,14,15,16,17,18,19,20a,20b,21,22,23,24,25,26,27,29,30,31a,31b,32,33,34,35,36,37,38,39,40,41,42,43,44,45,46,48,50a,50b,52,54,56,58
Plaggenheide	2,4,6,7,8,9,10,11,12,13,15
Römerstraße	22,24,26,28,32,34,36,38,44,49,51,52,53,54,55,56,57,58,59a,60,60a,61,61a,62,63,64,65,67,68,69,70,71,72,73,75,76,77,78,79,80,81,82,83,84,85,86,88,90,91,92,93,94,95,96,97,98,99,100,101,102,103,104,106,108,110,112,114,120,122,124,126,128,130,147
Tannenstraße	1,2,3,4,5,6,7,8,8a,9,10
Thusneldastraße	2,2a,3,4,5,6,6a,7,8,9,10,11,12,13,15,17,19,21

Anlage 8 - Seite 2

Gebiet 8: **Grundstücke im Stadtgebiet**
Frist bis zum 31.12.2020

Straße **Hausnummern**

Tiberiusstraße	1,3,4,5,6,7,8,9,10,11,12,13,14,15,16,17,18,19,20,21,22,23,24,25,26,27,28,29,31,32,33,34,36,38
Ulmenhof	1,2,3,4,5,6,7,8
Varusstraße	12,13,14,15,16,17,18,19,20,21,22,23,24,25,26,27,28,29,30,31,33,35,36,37,38,39,40,41,42,43,45,46,46a,47,48,49,50,51,52,53,54,55,56, 57,58,59,60,61,62,63,64,65,66,67,68,69,71,73
Zum Nesberg	2,4,6,8,20,22,24,26

Anlage 9 - Seite 1

Gebiet 9: Grundstücke im Stadtgebiet Frist bis zum 31.12.2021

Straße	Hausnummern
Adalbert-Stifter-Straße	1,2,3,3a,4,5,5a,6,7,8,9,10,12,13,14,15,16,16a,17,19
Alte Ringstraße	1,1b,2,2a,3,4,5,6,7,8,10,12,14,15,16,18,20,22,24,26,28,30,32,34,36
Am Fliederbusch	1,2,3,4,5,6,7,8,9,10,11,12,13,14,15,17,19
Am Tulpenfeld	1,2,2a,3,4,5,6,7,8,9,9a,10,11,12,13,14,15,16,17,18,19,20,21,22,22a,22b,24,26
An der Marienkirche	2a,2b,3,4,6,7,8,13
Birkenstraße	1,2,4,5,6,7,8,9,10,12
Clemens-Sebbel-Straße	1,2,3,4,5,6,7,8,9,10,11,12,13,14,15,16
Dahlienstraße	1,1a,2,3,4,5,6,7,8,10,12,13,14,16,18,20,22,24,26,28
Droste-Hülshoff-Straße	1,2,3,4,5,6,7,8,9,9a,10,11a,11b,12,13,14,15,16,17,18,19,20,21a,21b,22,22b,24,26,28,30,32,34,36a,36b,38,38a,40,42,44
Eduard-Mörrike-Straße	1,2,3,4
Eichendorffstraße	2,3,4a,4b,5,6,7,8,9,10,11,12,14,16,18,20,22
Elsa-Brandström-Straße	1,2,3,4,5,7,9,11,13,15,17,18,19
Franz-Pohlmann-Straße	1,2,2a,3,4,5,6,7
Friedr.-Ludwig-Jahn-Str.	1,2,3,4,5,6a,6b,7,8a,8b,10,12
Friedrich-Hebbel-Straße	1,2,3,4,5,7
Gildenstraße	3,5,6,7,8,9a,9b,9c,9d,10,11,11a,12,13,14,15,16,17,18,19,20,21,22,23,26,28,30,32,34
Goethestraße	1,2,2a,3,4,5,6,7,8,9,10,11,12,13,15,17,19,22,23,25,27,29,33,35,39,41,43,45,49,51,55,57,59,61,63,65,67,69,71,73
Heinrich-Rumpf-Straße	1,2,3,4,5,6,7,8,9,10,11,12,13,14,15,16a,16b,16c,16d,17,18,19,20,23,24,25,27,29
Heinrich-von-Kleist-Str.	1,2,3,4,5,7
Hennewiger Weg	1,2,3,5,9,11,14,17,18,19,20,20a,22a,22b,22c,22d,26,28,30,32,34,34a,39,40,41,42,43,44,45,46,47,48,49,52,54,56,57,58,59,60,61,63,65,66,66a,66b,67,68,68a,68b,69,70,70a,70b,71,72,72a,72b,73,74,75,77,79,99,101,103,105,125,129,131,142,144,145,146
Im Baaken	1,2,3,4,5,6,7,8,9,10,10a,12,14
Im Lohgarten	1,2,3,4,5
Im Nelkengarten	1,2,2a,3,4,5,6,7,8,9,10,11,12,13,14,15,16,18,20
Johannes-Grüter-Straße	1,2,2a,3,4,4a,5,6,7,8,8a,9,10,10a,11,11a,12,14,15,16,16a,17,18,19,21,22,23,24,25,27,29,31,33,35,37,39,41,43,45,47,49,51,53,55,57,59,61,63,65,67,69,71,73,75,77,81
Josef-Paris-Straße	1a,1b,1c,2,4,5,6,7,8,9,10,11,12,13,14,16,17,18,19,20,21,22,23,24,25,26,27,29
Laurenzstiege	7,8,9,10,12,14,16,21,23,29
Lavesumer Straße	1a,1b,1c,1d,1e,1f,1h,3,3a,3b,3c,3d,4a,4b,5,6,7,8,9,10,11,12,14,15,16,17,18,19,20,21,22,22a,23,24,26,27,29,30,31,32,33,34,35,36,37,38,38a,39,39a,40,40a,40b,41,43,44,45,46,47,48,49,50,51,52,53,54,55,56,57,58,59,60,61,63,65,68,70,72,74,76,78,80,82,90,92,94
Lohkamp	1,2,3,4,5,6,7,8,10,12,12a,14,16
Lohstraße	14,16,17,18,19,20,21,22,23,24,26,36,38,40,42,44
Melcherstraße	1,1a,1b,2,3,4,5,6,9,10,11,12,14

Anlage 9 - Seite 2

Gebiet 9: Grundstücke im Stadtgebiet Frist bis zum 31.12.2021

Straße	Hausnummern
Memelstraße	1,1a,2,3,4,5,6,8,10
Nordwall	3,5,7,8,9,10,11,12,13,14,15,16,16a,17,18,18a,18b,19,20,21,22,24,25,26,27,28,29,30,31,32,34,34a,36,37,38,39,41,45,55
Oderstraße	1,2,2a,3,4,5,6,7,8,9,10,11,12,13,14,15,17,19,21,23,25,27,29,31
Offenbergstraße	1,2,3,4,5,6,7,8,9,10,11,13,15
Pregelstraße	1,2,3,4,6,7,8,9,10,11,12,13,14,15,16,17,18,19,20,21,22,23,24,26,28,30,32,34
Reinh.-Freericks-Straße	2,4,5a,5b,7,8,9,10,11,12,14,15,16,18,18a,19,20,21,22,23,24,25,26,27,28,29,30,31,32,33,34,35,36,37,39,40,41,42,43,43a,44,45,46,47,48,49,50,51,52,53,54,55,56,57,58,59,60
Römerstraße	2,4,6,8a,10,12,14,15,16,17,18,18a,19,20,21,22a,23,37,39,41,43,45
Rosenhof	1,1a,2,2a,3,4
Schildstölken	1,2,2a,3,4,5,6,8
Schillerstraße	1,3,5,7,8,10,11,12,13,14,15,16,17,18,20,22,24,26
Sundernkamp	1,1a,6,8,13,14,21,23
Sundernstege	2,7,9,10,11,14,16,20,21,24,25,26,27,31,33,34,36,37,40,43,49
Sundernstraße	2,2a,2b,2c,4,5,6,7,8,9,10,11,12,14,15,16,17,18,19a,19b,20,21,22,23,24,25,26,27,28,29,30,31,32,33,34,35,36a,36b,37,37a,38,40,41,42,44,48,52,54,56,58,73,132
Theodor-Körner-Straße	1,2,2a,3,4,5,7,8,9,11,13,15,17,19,21,23
Varusstraße	1,2,3,4,5,5a,6,7,8,8a,9,10,11,11a
Wielandstraße	3,4,6,8,10,12,14

Anlage 10 - Seite 1

Gebiet 10: Grundstücke im Stadtgebiet Frist bis zum 31.12.2022

Straße	Hausnummern
Alisowall	2,3,4,5,6,8,9,11,13,14,15
Am Holzplatz	4,4a
An der Brinkwiese	6
An der Mühlenstege	1,3,5,7,9,11,13,15,17,19,21a,21b,23,25,27,29,31,33,35,37,39,41,43,45,47,49,51
An der Trappstiege	4,5,6,7,8,10,12,14
Bahnhofstraße	2,2a,3,4,5,6,7,8,9,10,11,12,15,16,17,18,20,22,23,24,28,30,32,34
Bahnhofszufuhrweg	2,4,5,7,8,11a,11b,11c,11d,11e,11f,11g
Bergenfahrerstraße	2,3,5,6,7,8,9,10,13,15,16,17,19,20,21,23,28,30
Blombrink	2,4,5,6,
Breitenweg	2,2a,2b,2c,3,5,7,8,9,11,12,13,13a,14,15,16,17,18,19,20,21,21a,22,23,24,25,26,27,28,29,31,33,35,37,39
Breslauer Straße	1,2,3,4,5,6,7,8,9,10,11,12
Büttnerstraße	26
Danziger Straße	1,2,3,4,5,6,7,8,9,10,11,12,13,14,16,18
Deventerstraße	2,3,4,5,6,8,9,9a,9b,10,12,14,17,18,19,20,21,25,27,29
Disselhof	2,3,4,5,6,8,9,10,11,12,14,15,16,17,18,21,22,24,27,28,29,30,34,37,38,39,41
Dr.-Conrads-Straße	1,3,4,5,6,7,9,13
Feldstraße	1,3,5,7,9,11
Friedrich-Ebert-Wall	28,30,32,34,36,38,40,42
Gantepoth	1,3,4,7,8,9,10,11,12,13,14,15,16
Gartenstraße	1,2
Gaststiege	1,2,3,4,5,6,7,8,10,12,15,17,19
Gerhart-Hauptmann-Str.	1,3,5,7,9,13,14,15,16,17,18,19,20,21,23,24,25,26,27,28,29a,29b,30,31,33,35,37,38,39,40,41,42,43,45,46,48,50
Goldstraße	3,5
Gottfried-Keller-Straße	1,2,3,4
Grabenstiege	1,5,6a,6b,23
Hansestraße	9,11,13,14,15,16,19,20,21,22,23,24,25,26,28,30,33,35,38,39,40,41,42,43,44,46,48,50,56,58,60,62,64,68,70,72,74,80,84,86,90,92,94, 100a,100b,102a,102b
Hellweg	273,282
Holtwicker Straße	4,6,8,10,12,14,16,20
Hullerner Straße	1,3,4,5,7,8,9,10,11,12,13,14,15,16,18,18a,18b,20a,20b,20c,22,23,25,26,27,28,29,30,31,32,39e,39f,39g,40,49,52
Im Dahläckern	1,2,3,4,5,7,9,11,12,13,14,15,16,17,18,19a,20,21,23,25,27,28,29,30,31,32,33,33a,34,35,36,37,38,39,40,41,42,43,44,45,46,47,48,49,50, 51,62,74
Im Ternäckern	4,5,8,9,10,11,12,13,15,16,17,18,20,24,26,28,30

Anlage 10 - Seite 2

Gebiet 10: Grundstücke im Stadtgebiet Frist bis zum 31.12.2022

Straße	Hausnummern
Im Wienäckern	1,2,3,4,5,7,8,9,11,13
In der Borg	1,2,3,4,5,6,7,8,9,10,11,12,13,14,15,16,17,18,19,20,20a,21,22,23,27,28a,28b,30,32,34,36,38,40
Johannesstraße	2,4,5,6,8,9,10,11,12,13,16,17,19,20,21,22,24,25,26,27,28,29,30,30a,31,31a,32,33,33a,34,35,36,36a,36b,37,38,40,42,44
Johann-Trage-Straße	4,6,7,9,10,11,12,13,14,15,16,17,18,19,21a,21b,23,25
Kirchgasse	1
Kirchstraße	4
Kleine Brede	1,2,3,4,5,6,7,8,9,11,13,15,17,19
Koepfstraße	1,3,5,7,9,11,13,15
Koggestraße	1,2,3,4,5a,5b,6,7a,7b,8,9a,9b,10,11a,11b,12,13,15,17,19,21,23,27,31,33,35,37,39,41,43,45,47,51
Kontorstraße	1,2a,2b,3a,3b,4a,4b,5,6a,6b,7,9,11,16,18,20,22,28,30,32,34,36,38,50,52,54,56,58,60,62
Lippmauer	1,3,6,7,9,11,12,13,15,16,17,18,19,19a,20,22,23,24,26,27,28,30,32,34,36
Lippspieker	1,2,3,4,5,6,7,8,9,10,11,12,13,14a,15,15a,16,16a,17,17a,18,19,20,25
Lippstraße	1,2,3,6,7,8,9,11,12,13,14,15,16,17,20,21,22,23,23a,26,28,30,31,32,34,36
Markt	2,4,5,6,7,9,10,11,12,13,15,16,17,18,19
Merschstraße	1,2,4,5,6,7,8,10,11,14,18,24
Mühlenstraße	1,2,3,4,6,7,8,9,10,11,12,13,14,14b,15,16,17,19,20,23,24,25,25a,26,27,28,28a,29,30,31,32,33,34,35,35a,37
Münsterknapp	5,7,9
Münsterstraße	1,5,6,8,10,11,15,16,18,19,22,23,24,26,28,30,32,33,34,35,36,36a,37,38,39,41,42,43,44,45,46,48,50,51,52,52b,54,58,59,61,63,65,67,68,69,70,79,83,133,163
Muttergottesstiege	1,1a,3,5,7,9,11,13
Prozessionsweg	107,121,123
Postweg	1,2,4
Recklinghäuser Straße	12,15,16,17,18,18a,20,21,22,23,24,25,26,27,28,29,30,31,32,33,34,35,36a,36b,36c,36d,36e,36f,37,39,41,43,45,46,46a,46b,47,47a,48,48a,49,49a,49b,50,65,71
Rekumer Straße	1,2,3,4,5,6,7,8,9,10,15,16,18,20,22,23,24,25,25a,27,29,30,31,32,33,36,38,39,40,42,43,44,45,46,48,49,51,53,54,55,56,57,60,61
Richthof	2,3,4,5,6,7,8,9,11,13a,13b,15,16,18
Rochfordstraße	1,31,32,34,35,36,37,38,40
Roost-Warendin-Platz	3,3a,5
Schmeddingstraße	2,4,5,6,7,8
Schüttenwall	1,3,4,5,6,7,8,9,10,12,16,17,18,20,24,26,28,30
Sixtusstraße	3,4,5,6,8,10,11,20,22,24,26,29,30,34,36,37,38,39,40,44,46,48,50,52,54,56,58
Speicherstraße	3,4,5,6,7,8,9,10,11,12,13,14,16,20,24,26,28,30,32,34,36,38,40,42
Stettiner Straße	1,2,3,4,5,6,7,8,9,10,11,12,13,14,15,16,17,18,20,22,24

Anlage 10 - Seite 3

Gebiet 10: Grundstücke im Stadtgebiet Frist bis zum 31.12.2022

Straße	Hausnummern
Südwall	1,5,7,9,11,13,15,19,21,23
Turmstraße	2,4,10,11,12,13,15,20,22,24,26,28
Visbystraße	3,4,5,6,7,9,11,13,15,16,19,23
Wasserwerkstraße	8
Wehrstraße	1,2,4,5,9,10,11,12,14,15,16,17,18,19,21,22,23,26,27,28,29,30,31,32,33,34,36,38
Weseler Straße	16,18,19,20,21,22,22a,23,24,25,26,27,28,29
Zaunstraße	2,4,8,10,14,15
Zu Pastors Kamp	4,7,9,14,16
Zum Kiwitt	2,4,6,8,10,12,14
Zum Mühlengraben	4
Zum Stadtgraben	3,4,5,7,9
Zum Stevertal	1,2,3,4,5,7,8,9,10
Zur Lehmkuhle	8,12a,20,22,24,26,28,30,32,34,36

Anlage 11 - Seite 1

Gebiet 11: Grundstücke in Außenbezirken + Grundstücke mit Kleinkläranlagen Frist bis zum 31.12.2023

Straße	Hausnummern
Alter Weseler Weg	16,51,79
Am Friedhof	19,25
Am Treckeberg	30
Antruper Straße	Friedhof
Berghaltern	29,6
Buchenstraße	97,100,102,103,104
Dorstener Straße	339,371,525,540,552,880,887,950
Feldmarkstraße	131
Fichtenstraße	24,40,57,70
Flaesheimer Straße	550,629
Föhrenbreide	10,61
Geheimrat-König-Straße	6,19,21,23,35
Granatstraße	31,140,640,650,686,688,700,708
Heidkantweg	79,90,180,199,219,259
Helenehöhe	15,19,23
Hellweg	171,175
Hennewiger Weg	192a,192b,194,203,337,339,346,369
Holtweg	83,86
Holtwicker Straße	163
Im Holt	31,31a,48,48a,51,53,54,199,300,318
Kusenhorster Straße	50,84
Lavesumer Straße	115,125,127,129,131,133,166,186,300b
Lembecker Straße	149,234,240
Lehmbrakener Straße	47
Lippetal	5,26
Lochtruper Kirchweg	42
Lochtruper Straße	55,58
Marler Straße	190,217,217a,219
Mühlenweg	111
Münsterstraße	233,360,369,591,593
Neuer Kamp	9,30,51
Niehuser Weg	117,119
Prozessionsweg	10,12,49,51,51a,90

Anlage 11 - Seite 2

Gebiet 11: Grundstücke in Außenbezirken + Grundstücke mit Kleinkläranlagen Frist bis zum 31.12.2023

Straße	Hausnummern
Recklinghäuser Straße	147,147a,147b,147c,431
Rekener Straße	221,265,275,306
Schleuse Flaesheim	
Schleusenweg	20
Sythener Straße	258,259
Tannenberger Weg	8,20,26,26a,37,41,45,47,49,54
Weseler Straße	449,605,645,800
Westruper Straße	168,170,210,226,280,290,300,302,310,420,430,440
Wiesenstraße	49
Zum Büning	80,90,100,120
Zum Linnert	300
Zum Silverberg	28
Zum Vogelsberg	12
Zur Hohen Mark	78,78a

Bekanntmachungsanordnung

Die vorstehende vom Rat der Stadt Haltern am See am 30.09.2010 beschlossene **Satzung der Stadt Haltern am See zur Festlegung der Fristen bei der Dichtheitsprüfung von privaten Abwasserleitungen gemäß § 61 a Abs. 3 bis Abs. 7 des Landeswassergesetzes Nordrhein-Westfalen (Dichtheitsprüfungssatzung)** wird hiermit gemäß § 7 Abs. 4 Satz 1 der Gemeindeordnung für das Land Nordrhein-Westfalen (GO NRW) in der zur Zeit geltenden Fassung öffentlich bekannt gemacht.

Es wird nach § 7 Abs. 6 GO NRW darauf hingewiesen, dass eine Verletzung von Verfahrens- und Formvorschriften der Gemeindeordnung für das Land Nordrhein-Westfalen beim Zustandekommen dieser Satzung nach Ablauf eines Jahres seit dieser Verkündung nicht mehr geltend gemacht werden kann, es sei denn,

- a) eine vorgeschriebene Genehmigung fehlt oder ein vorgeschriebenes Anzeigeverfahren wurde nicht durchgeführt,
- b) die Satzung ist nicht ordnungsgemäß öffentlich bekannt gemacht worden,
- c) der Bürgermeister hat den Ratsbeschluss vorher beanstandet oder
- d) der Form- oder Verfahrensmangel ist gegenüber der Stadt Haltern am See vorher gerügt und dabei die verletzte Rechtsvorschrift und die Tatsache bezeichnet worden, die den Mangel ergibt.

Diese Satzung tritt am Tage nach ihrer Bekanntmachung in Kraft.

Haltern am See, den 01.10.2010

gez Klimpel

(Klimpel)
Bürgermeister

Bekanntmachung

Information zur Dichtheitsprüfungssatzung: Alphabetisches Straßenverzeichnis mit Fristenregelung

Straße	Hausnummer	Frist	Anlage
Aalweg		2013	1
Achter de Hüser		2016	4
Ackerweg		2015	3
Adalbert-Stifter-Straße		2021	9
Adolf-Kallhoff-Straße		2020	8
Ahornstraße		2020	8
Akazienweg		2020	8
Albert-Schweitzer-Str.		2016	4
Alisowall		2022	10
Alte Ringstraße		2021	9
Alter Kapellenweg		2017	5
Alter Postweg		2018	6
Alter Weseler Weg		2023	11
Am Feldlager		2020	8
Am Fliederbusch		2021	9
Am Friedhof		2023	11
Am Galgenberg		2015	3
Am Hämmken		2016	4
Am Heidwinkel		2019	7
Am Holzplatz		2022	10
Am Knapp		2018	6
Am Loh		2018	6
Am Mühlenbach	3	2013	1
Am Mühlenbach	1,2,4	2015	3
Am Mühlenberg		2018	6
Am Paschenberg		2016	4
Am Riethgraben		2015	3
Am Römerlager		2020	8
Am Schiötten		2017	5
Am Schmöningsberg		2015	3
Am Schulten Hof		2018	6
Am Sohlbaum		2015	3
Am Thie	3,5,7,9,10,11,12,16,18,19	2014	2
Am Thie	1,8,14,17,20,21	2015	3
Am Thiershof		2015	3
Am Treckeberg	2	2018	6
Am Treckeberg	30	2023	11
Am Tulpenfeld		2021	9
Am Uferkastell		2019	7
Am Wacholderbusch		2016	4
Am Waldrand		2018	6
Am Wehr	2,4,8,53,55,57,65,71,75,77,81	2014	2
Am Wehr	1,2a,6,13,47,49,51	2015	3
Am Wiegel		2019	7
Amselweg		2019	7
An den Hestern		2016	4
An den Koppeln		2020	8
An den Stellkämpen		2016	4
An der Bleiche		2017	5
An der Brennerei		2018	6
An der Brinkwiese		2022	10

Information zur Dichtheitsprüfungssatzung: Alphabetisches Straßenverzeichnis mit Fristenregelung

Straße	Hausnummer	Frist	Anlage
An der Kahrstege		2020	8
An der Kirche		2015	3
An der Landwehr		2020	8
An der Marienkirche		2021	9
An der Mühlenstege	2,4,6,8,10,12,14,16,18,20,22,24,26,28,30,32,34,36,38,40,42,44,46,48,50,52	2015	3
An der Mühlenstege	1,3,5,7,9,11,13,15,17,19,21a,21b,23,25,27,29,31,33,35,37,39,41,43,45,47,49,51	2022	10
An der Stever	7	2013	1
An der Stever	3,5,102	2015	3
An der Stever	68	2018	6
An der Trappstiege		2022	10
An der Wohrt		2018	6
An der Ziegelei		2015	3
Andreasstraße		2018	6
Annaberg		2016	4
Annabergstraße		2019	7
Antoniusstraße		2018	6
Antoniusweg		2015	3
Antruper Straße	2,2a,5,6,10,12,13,14,16a,16b,17,18,20,21,22,24,28,30,32	2018	6
Antruper Straße	Friedhof	2023	11
Arenbergstraße		2016	4
Arminiusstraße		2020	8
Auf dem Berge		2018	6
Auf dem Hassel		2016	4
Auf dem Sporkel		2016	4
Auf der Heide		2020	8
Auf der Höhe		2016	4
Auf der Hovestatt		2019	7
Auf der Lings		2019	7
August-Stieren-Straße		2019	7
Augustusstraße		2020	8
Bachstraße		2015	3
Bahnhofstraße		2022	10
Bahnhofszufuhrweg		2022	10
Bahnweg	1,4,7,9,13,14,15,16,18,22,25,27,28,36,38,40,41,42,43,45,46,47,48,49,50,51,52,53,54,55,56,57,58,60,62,66,68	2014	2
Bahnweg	2,3,5,7a,8a,8b,9a,9b,11,17,18a,19,20,21a,21b,23,24a,24b,26,27a,29,30,31,33,34,35,37,39,59,61,63,64,65,67,69,70,71,72,73	2015	3
Balsters Feld		2016	4
Bergbossendorf		2016	4
Bergenfahrerstraße		2022	10
Berghaltern	57	2019	7
Berghaltern	29,60	2023	11
Bergstraße		2018	6
Birkenallee		2015	3
Birkenkamp	34,34a,34b,34c,36,38,40,42,44,46,48,50,52,54,56,58,60,62,64,66,67,68,69,70,71,72,73,74,75,76,77,79,81	2014	2
Birkenkamp	52a	2015	3
Birkenrith		2018	6
Birkenstraße	11,13,15,16,17,18,19,20,21,22,22a,23,24,25,26,27,28,29,30,31,34,35,36,37,38,39,40,41,42,43,44	2020	8
Birkenstraße	1,2,4,5,6,7,8,9,10,12	2021	9
Blaufärberweg	1,2	2014	2
Blaufärberweg	3,4,5,6a,6b,6c,7,8	2015	3

Information zur Dichtheitsprüfungssatzung: Alphabetisches Straßenverzeichnis mit Fristenregelung

Straße	Hausnummer	Frist	Anlage
Blombrink		2022	10
Blumenstraße	4,6,10,14,18,22,24,30,40,42,44,48,50,52,180,192	2013	1
Blumenstraße	1,5,11,15,23,25,39,41,43,45,49,79	2014	2
Blumenstraße	8,12,20,26,26a,26b,26c,28,32,34,36,46,78,80,88	2015	3
Blumenstraße	13,15a,15b,17,17b,19,25a,25b,29,31,33,35,37,79,81,180,190, 192	2015	3
Bodelschwinghstrasse		2016	4
Borkenbergstraße		2018	6
Bornweg		2015	3
Bossendorfer Weg		2016	4
Brachweg		2015	3
Braukstraße		2015	3
Breitenweg	34,40,42,44,46,52,54,58,60,63,66,68,70,74,78,80,82,84,85,88,90, 98,100,102	2014	2
Breitenweg	36,38,43,45,47,48,50,51,53,55,59,61,62,64,65,65a,67,69,71a,71b, 72,73,75,76,77,79a,79b,84a,92,94,96,104,106	2015	3
Breitenweg	2,2a,2b,2c,3,5,7,8,9,11,12,13,13a,14,15,16,17,18,19,20,21,21a,22, 23,24,25,26,27,28,29,31,33,35,37,39	2022	10
Breslauer Straße		2022	10
Brinkweg		2017	5
Bruktererstraße		2020	8
Brunnenweg		2015	3
Buchenhof	41,43,45,47,49,51,53,55,57,59,61,63,65	2014	2
Buchenhof	65a	2015	3
Buchenstraße	1,1A,15,19,20,22,23,29,34,34a,38	2018	6
Buchenstraße	97,100,102,103,104	2023	11
Burbrockstraße		2019	7
Burgstraße		2015	3
Buschkamp		2015	3
Büttnerstraße		2022	10
Buttstraße		2018	6
Clemens-Sebbel- Straße		2021	9
Conzeallee		2019	7
Dachsbau		2015	3
Dachsweg		2018	6
Dahlienstraße		2021	9
Dammstraße		2015	3
Danziger Straße		2022	10
Deventerstraße		2022	10
Diegerot		2019	7
Dillenweg	54	2013	1
Dillenweg	49,50,84,104,140	2014	2
Disselhof		2022	10
Dorfstraße		2017	5
Dorstener Straße	395,407,456,482,484,486,489,499,583,585,587,589,591,593,601, 607,609,611,613,615a,615b,634,636,638,640,645,646,649,650,653, 657,659,661,663,665,667,668,669,670,672,679,681,699,703,707, 730,731,735,738,765,800,802,808,815	2015	3
Dorstener Straße	231,233	2016	4
Dorstener Straße	1,3,5,7,9,11,15,19,21,23,25,27,29,31,33,35,36,37,38,40,40a,41,42, 42a,44,48,137,141	2019	7
Dorstener Straße	339,371,525,540,552,880,887,950	2023	11
Dr.-Conrads-Straße		2022	10
Dr.-H.-Grochtmann-Str.		2016	4

Information zur Dichtheitsprüfungssatzung: Alphabetisches Straßenverzeichnis mit Fristenregelung

Straße	Hausnummer	Frist	Anlage
Dragendorfsstraße		2019	7
Drosselweg		2019	7
Droste-Hülshoff-Straße		2021	9
Drususstraße		2020	8
Dülmener Straße		2017	5
Dürnberg		2016	4
Düsternweg		2017	5
Ecksteins Hof		2016	4
Eduard-Mörrike-Straße		2021	9
Eichendorffstraße		2021	9
Eichenhof		2014	2
Eichenstraße		2020	8
Elsa-Brandström-Straße		2021	9
Eppendorfer Straße		2015	3
Erikastraße		2017	5
Erlenhof		2020	8
Erlenstraße		2014	2
Erzb.-Buddenbrock-Straße		2015	3
Eschweg	4,4a,6,8,10,12,21,22,54	2014	2
Eschweg	3,9a,9b,11,13,14,15,16,17,18,19,20a,20b,23,25,26,27,28,29,30,31,32,34,36,38,40,42,44,44a,46a,46b,48a,48b,50a,50b,52	2015	3
Fackertstraße		2019	7
Falkenstraße		2015	3
Fasanenweg		2015	3
Feldmarkstraße	1,2,3,4,5,6,7,9,10,11,12,13,15,16,17,18,19,20,21,22,23,24,25,26,27,28,29,30,31,33,35,37,39,41	2015	3
Feldmarkstraße	131	2023	11
Feldstraße	2,4,6,8,10,12	2014	2
Feldstraße	1,3,5,7,9,11	2022	10
Fichtenstraße		2023	11
Finkenstraße		2015	3
Finkenweg		2019	7
Flaesheimer Straße	1,1a,6,8,10,12,19,20,22,23,24,25,26,27,28,28a,29,30,34,38,40,42,44a,44b,46,48,50,51,52,53,54,55,56,57,58,59,60,61,62,62a,63,66,67,68,69,70,71,72,73,74,75,76,77,79,80,81,82,107,109,115,117	2016	4
Flaesheimer Straße	191,201,232,234,236,237,239,245,248,250,251,253,255,259,260,265,267,269,273,277,279,290,299,301,323,325,327,329,331,333,335,335a,336,337,338,339,340,341,341a,342,343,344,345,346,348,349,350,351,352,353,357,358,360,362,364,366,367,368,370,371,372,373,373a,375,379,379a,381,383,431,503,600,606,608,609,613	2016	4
Flaesheimer Straße	550,629	2023	11
Flasskamp	4,6,8,9,11,13	2014	2
Flasskamp	2,3,5,7,10,12,15,16	2015	3
Flavusstraße		2020	8
Flurstraße		2017	5
Fohrenbreite		2023	11
Forellenweg	1,2,3,4,5,6,7,8,9,10,11,12,13,14,15,16,17,18,19,20,23,27,29,31,33,35,37,39	2013	1
Forellenweg	21	2015	3
Frankenbogen		2016	4
Franz-Nigge-Straße		2018	6
Franz-Pohlmann-Straße		2021	9

Information zur Dichtheitsprüfungssatzung: Alphabetisches Straßenverzeichnis mit Fristenregelung

Straße	Hausnummer	Frist	Anlage
Freiheitsweg		2015	3
Freistraße		2014	2
Friedr.-Ludwig-Jahn-Straße		2021	9
Friedrich-Ebert-Wall		2022	10
Friedrich-Hebbel-Straße		2021	9
Friethweg		2015	3
Fuchsbau	2,7	2013	1
Fuchsbau	1	2014	2
Fuchsbau	3,4,5	2015	3
Gantepoth		2022	10
Gartenstraße		2022	10
Gaststiege		2022	10
Geheimrat-König-Straße		2023	11
Gerhart-Hauptmann-Str.		2022	10
Germanikusstraße		2020	8
Gildenstraße		2021	9
Ginsterstraße		2017	5
Goethestraße		2021	9
Goldammerweg		2015	3
Goldstraße		2022	10
Gottfried-Keller-Straße		2022	10
Grabenstiege		2022	10
Granatstraße	61,69,88,90, Auguste Victoria Schacht 9	2015	3
Granatstraße	31,140,640,650,686,688,700,708	2023	11
Grotekamp	1a,1b,1c,1d,3,4,5,6,7,8,9,10,11,12,13,14,15,16,17,18,19,20,22,24,26,28,30,32	2014	2
Grotekamp	10a,26a	2015	3
Haardstraße		2016	4
Haardweg		2016	4
Hammer Weg		2016	4
Hansestraße		2022	10
Hasenweg		2015	3
Hauptstraße		2018	6
Heckenweg		2015	3
Heerstraße		2015	3
Hegenhoff		2018	6
Hegewinkel	6,10,12,14	2014	2
Hegewinkel	1,2,2a,3,4,5,7,8,9,11,13	2015	3
Heideweg		2016	4
Heidgarten		2018	6
Heidkantweg	110,127,139	2015	3
Heidkantweg	79,90,180,199,219,259	2023	11
Heidland		2017	5
Heinrich-Rumpf-Straße		2021	9
Heinrich-von-Kleist-Str.		2021	9
Heitkamp	2,3,7,9,11,13	2014	2
Heitkamp	1,4,5,6,8,10,12,15	2015	3
Heitken		2017	5
Helenehöhe		2023	11
Hellweg	3,7,11,13,17,19,23,25,30,32,33,34,37,40,41,43,45,46,47,49,50,51,55,56,58,59,60,61,68,81,83,97,99,230	2014	2

Information zur Dichtheitsprüfungssatzung: Alphabetisches Straßenverzeichnis mit Fristenregelung

Straße	Hausnummer	Frist	Anlage
Hellweg	15,21,21a,21b,23a,27a,27b,29,31a,31b,31c,35a,35b,38,38a,39,41c,41d,41e,42,47a,47b,48a,48b,50a,50b,52,53,54,56a,62,64,66,66a,67,69,71,73,74a,74b,75,76,82,84,87,87a,89,92,95,97a,101,103,214,216,216a,222a,222b,222c,222d,222e,224,226,228,250,252,258,260,262,264,266,268,272	2015	3
Hellweg	2,4,6,10,12,14,20,22,24a,24b,24c,24d,24e,24f,26,28a,28b,28c,28d	2017	5
Hellweg	273,282	2022	10
Hellweg	171,175	2023	11
Hennewiger Weg	193,200,293	2014	2
Hennewiger Weg	189,191,196	2015	3
Hennewiger Weg	389,413,415,417,419,419a,421a,421b,423b,425,427	2018	6
Hennewiger Weg	1,2,3,5,9,11,14,17,18,19,20,20a,22a,22b,22c,22d,26,28,30,32,34,34a,39,40,41,42,43,44,45,46,47,48,49,52,54,56,57,58,59,60,61,63,65,66,66a,66b,67,68,68a,68b,69,70,70a,70b,71,72,72a,72b,73,74,75,77,79,99,101,103,105,125,129,131,142,144,145,146	2021	9
Hennewiger Weg	192a,192b,194,203,337,339,346,369	2023	11
Herderstraße		2015	3
Hetfeld		2015	3
Hilgenweg	8,15,24,30	2014	2
Hilgenweg	1,2a,2b,2c,3,4,4a,5,6,7,7a,7b,7c,9a,9b,9c,10,11,12,13,14,16,17,18,19,20,21,22,26,28	2015	3
Hirschgraben	3,4,5,6,7,8,9,11,12,15,16,17,18,20,22,28	2013	1
Hirschgraben	1,2,4a,10,13,14,19,21,23,24,25,26,30	2015	3
Hochstraße		2018	6
Hohemarkenweg		2013	1
Hohes Ufer		2016	4
Holtkampweg		2016	4
Holtweg	5,5a,5b,6,7,9,9a,9b,9c,10,11,12,13,14,15,17,18,19,20,21,22,23,24,25,26,27,28,29,31	2015	3
Holtweg	83,86	2023	11
Holtwicker Straße	203,226,237,239,241,360,361,363,364,389,390,393,420	2014	2
Holtwicker Straße	363a	2015	3
Holtwicker Straße	5,9,17,19,21,22,23,25,26,27,28,30,32,34,34a,36,38	2019	7
Holtwicker Straße	35,37,39,40,41,42,43,44,45,47,48,49,49a,50,51,52,53,54,55,56,59,61,62,63,64,66,67,68,69,70,71,72,73,75,76,77,78,79,80,81,82,83,84,85,86,87,89,90a,90b,91,92a,92b,93,94a,94b,95,96,97,99,100,101,101a,102,102a,103,104,105,107,108,109,110,111,113,114,115,116,117,118,119,120,121,122,122a,123,124,125,126,127,128,129,130,131,132,133a,134,135,137,138,139,140,141,142,143,144,146,147,148,149,150	2020	8
Holtwicker Straße	4,6,8,10,12,14,16,20	2022	10
Holtwicker Straße	163	2023	11
Hullerner Straße	35,36,37,38,39,39a,39b,39c,39d,39h,39i,41a,41b,41c,41d,41e,42,51,100,102,104,105,107	2013	1
Hullerner Straße	1,3,4,5,7,8,9,10,11,12,13,14,15,16,18,18a,18b,20a,20b,20c,22,23,25,26,27,28,29,30,31,32,39e,39f,39g,40,49,52	2022	10
Hülstener Weg		2018	6
Humbusch		2017	5
Igelweg		2015	3
Iltisweg		2015	3
Im Baaken		2021	9
Im Boecken		2016	4
Im Bromkamp		2017	5
Im Brook		2019	7
Im Dahläckern		2022	10

Information zur Dichtheitsprüfungssatzung: Alphabetisches Straßenverzeichnis mit Fristenregelung

Straße	Hausnummer	Frist	Anlage
Im Geun		2018	6
Im Greinenkamp	6,8,10,11,12,14,16,18,20,22,24,26,32,34,36,38,40,42,48,50,52	2013	1
Im Greinenkamp	1,3,7	2014	2
Im Greinenkamp	2,4,28,30,44,46	2015	3
Im Greinenkamp	5	2015	3
Im Grund		2015	3
Im Grünen Winkel		2019	7
Im Hadkamp		2018	6
Im Höffken		2016	4
Im Hohen Winkel		2019	7
Im Holt		2023	11
Im Hundel		2015	3
Im Lindenkamp		2018	6
Im Lohgarten		2021	9
Im Mühlbachtal	13,15,17,19,20,21,21a,21b,22,26,29,31,46	2013	1
Im Mühlbachtal	1,3,5,7,9,11,23,25a,25b,27,27a,29a,33,37,39,41,43	2015	3
Im Mühlbachtal	2,4,4a,6,8,14,24,24a,28,30,32,44,48	2015	3
Im Nelkengarten		2021	9
Im Norden	1,3,5,5a,7,9,12,14,16	2015	3
Im Norden	2,4,6,	2017	5
Im Oer		2014	2
Im Rosendahl		2017	5
Im Schabbrink		2015	3
Im Strieken		2019	7
Im Ternäckern		2022	10
Im Tiefen Winkel		2019	7
Im Wienäckern	10,12,14,15,16,17,18,19,20,21,22,23,25,26,27,28,29,30,31,32,33,34,35,36,37,38,39,40,41,42,43,45,47,48,49,50,51,52,53,54,55,56a,56b,56c,58a,58b,59,60a,60b,61,63a,63b,65,66,68,70,72,74,76,76a,78,80	2015	3
Im Wienäckern	1,2,3,4,5,7,8,9,11,13	2022	10
Im Winkel		2015	3
In de Bucht	83,85,87,89	2014	2
In de Bucht	83a,109	2015	3
In de Floge	5,8,11,13,15,17,19	2015	3
In de Floge	1,4,6,7,9,10,12	2014	2
In de Krümm		2017	5
In der Borg		2022	10
In der Groll		2018	6
In der Strünkede		2018	6
In der Thiebrei		2015	3
In der Wiem		2015	3
Inselweg		2015	3
Jahnstraße		2015	3
Johannes-Grüter-Straße		2021	9
Johannesstraße	46,48,49,50,51,52,53,54,55,56,57,58,59,60,61,62,63,64,65,68,69,71	2014	2
Johannesstraße	45,47,66,67,73	2015	3
Johannesstraße	2,4,5,6,8,9,10,11,12,13,16,17,19,20,21,22,24,25,26,27,28,29,30,30a,31,31a,32,33,33a,34,35,36,36a,36b,37,38,40,42,44	2022	10
Johann-Trage-Straße		2022	10
Josef-Paris-Straße		2021	9
Josef-Starkmann-Str.		2019	7
Kämpchenheide		2017	5
Kampweg		2015	3

Information zur Dichtheitsprüfungssatzung: Alphabetisches Straßenverzeichnis mit Fristenregelung

Straße	Hausnummer	Frist	Anlage
Kanalstraße		2016	4
Kantstraße		2015	3
Kapellenstraße		2018	6
Kapellenweg	2,4,5,5a,7,8,8a,9,10,12	2016	4
Kapellenweg	6	2018	6
Kardinal-von-Galen-Str.		2016	4
Karpfenweg	1,2,3,4,5,6,7,8,9,11	2013	1
Karpfenweg	10,13,15	2015	3
Kastanienstraße		2018	6
Kettelerstraße		2016	4
Kiefernweg		2020	8
Kirchgasse		2022	10
Kirchstraße		2022	10
Kirchweg		2016	4
Klauskamp		2017	5
Kleine Brede		2022	10
Koepfstraße		2022	10
Koggestraße		2022	10
Kolkstraße		2015	3
Kolpingstraße		2016	4
Kontorstraße		2022	10
Kopernikusstraße		2015	3
Kortenberg		2015	3
Kreienbrand		2016	4
Krumme Meer		2019	7
Krummstiege		2018	6
Kuhkamp		2016	4
Kuhlenweg		2017	5
Kurze Straße		2017	5
Kusenhorster Straße	5,7,9,11,17,22,24,24a,38,44,46	2015	3
Kusenhorster Straße	50,84	2023	11
Lambertusweg		2015	3
Laurenzstiege		2021	9
Lavesumer Straße	256,260,267,273,277,281,289,291,293,295,297,315,320,322, 324,335,337,383	2018	6
Lavesumer Straße	1a,1b,1c,1d,1e,1f,1h,3,3a,3b,3c,3d,4a,4b,5,6,7,8,9,10,11,12,14,15, 16,17,18,19,20,21,22,22a,23,24,26,27,29,30,31,32,33,34,35,36,37, 38,38a,39,39a,40,40a,40b,41,43,44,45,46,47,48,49,50,51,52,53,54, 55,56,57,58,59,60,61,63,65,68,70,72,74,76,78,80,82, 90,92,94	2021	9
Lavesumer Straße	115,125,127,129,131,133,166,186,300b	2023	11
Lehmbrakener Straße	2,4,6,7,8,9,11,14,73,137,139,141,144,146,148,150,152,154,158b, 160,164,169,171,173,174	2017	5
Lehmbrakener Straße	47	2023	11
Lembecker Straße	1,2,3,5,6,7,8,12,18,20,22,24,26,30,32,34,43,54,93,94,95,108	2015	3
Lembecker Straße	149,234,240	2023	11
Lerchenweg		2019	7
Lilienstraße		2018	6
Lindenstraße		2020	8
Lippetal		2023	11
Lippmauer		2022	10
Lippramsdorfer Straße		2015	3
Lippspieker		2022	10
Lippstraße		2022	10
Lochtruper Kirchweg		2023	11
Lochtruper Straße	1a,1b,1c,2,3,7,9,9a,9b,11,12,14,16,16a,17,18,20	2018	6

Information zur Dichtheitsprüfungssatzung: Alphabetisches Straßenverzeichnis mit Fristenregelung

Straße	Hausnummer	Frist	Anlage
Lochtruper Straße	55,58	2023	11
Lohausstraße	1,2,5	2014	2
Lohausstraße	1a,3,4a,4b,8a,8b,10a,10b,12a,12b,14,20,23,24,25	2015	3
Lohkamp		2021	9
Lohstraße		2021	9
Lönsweg		2015	3
Lorenkamp		2018	6
Lünzumer Weg	5,7,9,11,13,15,17,23,27,67,120,121,123,125,127,130,135	2014	2
Lünzumer Weg	1,3,17a,19,25,29,31,33,35,37,39,41,43,45,47,119,122,129,133	2015	3
Marderweg	5,7	2014	2
Marderweg	2,4,6,8,9,10,11,12,13	2015	3
Markenkamp		2020	8
Markt		2022	10
Marktstraße	2,4,6	2014	2
Marktstraße	4a,8,12,14,16,18,20,22,24,26,28,30,32	2015	3
Marler Straße	5,7,9,11,11a,12,13,15,15a,17,19,20,21,22,22a,23a,23b,24,24a,26,27,28a,29,29a,29b,30,31,32,33,33a,35a,35b,36,37,38,39,40a,40b,42,43,44,46,47,50,54,55,56,57,83,102,102a,103,108,114,114a,135,137,140,145,146,147,149,151,185,186,188	2016	4
Marler Straße	190,217,217a,219	2023	11
Meisenweg		2019	7
Melcherstraße		2021	9
Melkenweg	6	2014	2
Melkenweg	2,2a,4,8,10	2015	3
Melkenweg	1	2017	5
Memelstraße		2021	9
Merfelder Straße		2018	6
Merschstraße		2022	10
Mosskamp		2017	5
Mühlenstraße		2022	10
Mühlenweg	2,3,4,4a,5,5a,6,8,121,121a,122,124,125,126,127,128,129,130,132	2015	3
Mühlenweg	111	2023	11
Münsterknapp	1,4,6,8,10,12,13,14,15,15a,16,19,19b,21,23,23a,25,27,29,31,33,35a	2015	3
Münsterknapp	5,7,9	2022	10
Münsterstraße	313,316,317,318,327,371,372,378,380,381,382,384,384a,386,390,391,393,398,399,400,413,419,449,451,453,455,457,459,461,463,465,469,469b,473,475,477,479,481,483,485,487,489,491	2017	5
Münsterstraße	1,5,6,8,10,11,15,16,18,19,22,23,24,26,28,30,32,33,34,35,36,36a,37,38,39,41,42,43,44,45,46,48,50,51,52,52b,54,58,59,61,63,65,67,68,69,70,79,83,133,163	2022	10
Münsterstraße	233,360,369,591,593	2023	11
Muttergottesstiege		2022	10
Nachtigallenweg		2019	7
Napoleonsweg		2018	6
Nelkenstraße		2018	6
Neuer Kamp		2023	11
Niehuser Weg	13,14,14a,15,17,42,44,45,46,47,48,50,64,66	2017	5
Niehuser Weg	117,119	2023	11
Nordwall		2021	9
Oderstraße		2021	9
Oelder Weg		2015	3
Offenbergstraße		2021	9
Ölmühle		2015	3
Örter Pütt		2016	4
Ostendorfer Straße		2015	3

Information zur Dichtheitsprüfungssatzung: Alphabetisches Straßenverzeichnis mit Fristenregelung

Straße	Hausnummer	Frist	Anlage
Otterweg		2015	3
Otto-von-Ravensberg-Str.		2016	4
Papenbrückstraße		2018	6
Parkstraße		2015	3
Pastoratsweg		2015	3
Pastors Gräfte		2015	3
Philippistraße		2019	7
Pirmasensstraße		2019	7
Pitter-Bey-Straße		2019	7
Plaggenheide		2020	8
Postweg		2022	10
Pregelstraße		2021	9
Prozessionsweg	107,121,123	2022	10
Prozessionsweg	10,12,49,51,51a,90	2023	11
Quarzwerkstraße		2015	3
Rebhuhnweg		2015	3
Recklinghäuser Str.	300	2013	1
Recklinghäuser Str.	44,46,46a,46b,48,48a,49,49a,49b,50,52,54,57,58,58a,60,65,68,71,73,75,77,88,90,93,94,95b,95c,97,99,100,101,103,109,111,113,115,117,118,119,120,122,125,127,137,152,154,158a,159a,159b,160,161,162,164,166,168,169,171,173,175,177,181,192	2018	6
Recklinghäuser Straße	291	2015	3
Recklinghäuser Straße	12,15,16,17,18,18a,20,21,22,23,24,25,26,27,28,29,30,31,32,33,34,35,36a,36b,36c,36d,36e,36f,37,39,41,43,45,47,47a	2022	10
Recklinghäuser Straße	147,147a,147b,147c,431	2023	11
Rehweg	1,3,4,5,6,7,9,11,12,13	2013	1
Rehweg	8,10,14,16	2015	3
Rehwinkel		2018	6
Reiherhorst		2015	3
Reinh.-Freericks-Straße		2021	9
Rekener Straße	160,162,222,224	2014	2
Rekener Straße	211,220,226	2015	3
Rekener Straße	1,2,3,5,7,9,10,23,24,27,68,70,72,76,78,88,90,92,94,96,98,100,102,106,108,117,130,138	2018	6
Rekener Straße	221,265,275,306	2023	11
Rekumer Straße		2022	10
Richthof		2022	10
Ringstraße		2018	6
Ritterlingstraße		2019	7
Rochfordstraße		2022	10
Röhrkesweg		2017	5
Römerstraße	22,24,26,28,32,34,36,38,44,49,51,52,53,54,55,56,57,58,59a,60,60a,61,61a,62,63,64,65,67,68,69,70,71,72,73,75,76,77,78,79,80,81,82,83,84,85,86,88,90,91,92,93,94,95,96,97,98,99,100,101,102,103,104,106,108,110,112,114,120,122,124,126,128,130,147	2020	8
Römerstraße	2,4,6,8a,10,12,14,15,16,17,18,18a,19,20,21,22a,23,37,39,41,43,45	2021	9
Römerweg		2016	4
Roost-Warendin-Platz		2022	10
Rosenhof		2021	9
Rosenkamp		2015	3
Rosenstraße		2018	6
Rosenweg	14,16	2014	2
Rosenweg	1,2,3,4,5,6,8,10,12	2015	3

Information zur Dichtheitsprüfungssatzung: Alphabetisches Straßenverzeichnis mit Fristenregelung

Straße	Hausnummer	Frist	Anlage
Rotdornweg		2014	2
Saarbrückenstraße		2019	7
Saarlauternstraße		2019	7
Saarplatz		2019	7
Sachsenbogen		2016	4
Sandstraße		2015	3
Schalenweg		2019	7
Schalweg	1,3,4,5,7,8,10,11,14,26,28	2014	2
Schalweg	9,13a,13b,15a,15b,16,17,18,19,21,22,23,24	2015	3
Schildstölken		2021	9
Schillerstraße		2021	9
Schleuse Flaesheim		2023	11
Schleusenweg	2,6,8,10,12,14	2016	4
Schleusenweg	20	2023	11
Schlingenkamp		2017	5
Schmeddingstraße		2022	10
Schmiedestraße		2018	6
Schuchhardtstraße		2019	7
Schulstraße		2018	6
Schultenbusch		2015	3
Schürstatt		2018	6
Schüttenwall		2022	10
Schützenstraße		2018	6
Schwalbenweg		2019	7
Seestraße	1b	2014	2
Seestraße	1a,2,3,5,7,8,9,11,12a,12b,13,14,15	2015	3
Sixtusstraße	45,47,49,51,53,55,57,59,60,61,63,64,65,66,67,68,69,69a,69b,70,72,74,75,76,78,80,84,86,94,96	2014	2
Sixtusstraße	62,82	2015	3
Sixtusstraße	3,4,5,6,8,10,11,20,22,24,26,29,30,34,36,37,38,39,40,44,46,48,50,52,54,56,58	2022	10
Speicherstraße		2022	10
St.-Florian-Straße		2015	3
St.-Ingbert-Straße		2019	7
Steffens Hof		2017	5
Stettiner Straße		2022	10
Stiftsplatz		2016	4
Stockwieser Damm	49,51,56,57,58,111,255,286	2014	2
Stockwieser Damm	291	2015	3
Stockwieser Damm	25,47,47a,63a,63b,200,263,271	2015	3
Stockwieser Kamp	1,12,14,18	2014	2
Stockwieser Kamp	3,4,6,7,8,10,11,13,16,17,20,22	2015	3
Strandallee		2013	1
Strübings Heide		2018	6
Südwall		2022	10
Sundernkamp		2021	9
Sundernstege		2021	9
Sundernstraße		2021	9
Sundernweg	8,12,62,64	2014	2
Sundernweg	21	2018	6
Sythener Straße	Sythener Straße/Bootshaus	2014	2
Sythener Straße	280,284,292	2017	5
Sythener Straße	1,39,40,41,45,47,49,60,60a,66,68,70,72	2018	6
Sythener Straße	258,259	2023	11
Talstraße		2018	6

Information zur Dichtheitsprüfungssatzung: Alphabetisches Straßenverzeichnis mit Fristenregelung

Straße	Hausnummer	Frist	Anlage
Tannenberger Weg		2023	11
Tannenstraße		2020	8
Terwellenweg		2018	6
Theodor-Körner-Straße		2021	9
Thiestraße	12,18,28	2014	2
Thiestraße	2,3,4,5,7,10,14,16,17,22,23a,23b,24,26,26a	2015	3
Thusneldastraße		2020	8
Tiberiusstraße		2020	8
Tuchmacherweg		2015	3
Tulpenweg	5	2014	2
Tulpenweg	1,2,3,4,6,7,8,9,10,12,14,16,18,20,22,24,26,28	2015	3
Turmstraße		2022	10
Ulmenhof		2020	8
Uphuser Straße	102,110,122,124,126,128	2014	2
Uphuser Straße	116,118,118a,204,206,210,212,216,218,220,222,224,226,228,230,230a,232,234,238,243,244,247	2015	3
Uphuser Straße	76,80,89,94,97,99,99a,101,103,105,107,115,117	2017	5
Varusstraße	12,13,14,15,16,17,18,19,20,21,22,23,24,25,26,27,28,29,30,31,33,35,36,37,38,39,40,41,42,43,45,46,46a,47,48,49,50,51,52,53,54,55,56,57,58,59,60,61,62,63,64,65,66,67,68,69,71,73	2020	8
Varusstraße	1,2,3,4,5,5a,6,7,8,8a,9,10,11,11a	2021	9
Viktorsweg	6,9,10,18,20	2014	2
Viktorsweg	1,3,5,7,12,24,26	2015	3
Visbystraße		2022	10
Völklingenstraße		2019	7
Von-Galen-Straße		2017	5
Wacholderstraße		2017	5
Waldstraße	2,3,4,6,8,32	2014	2
Waldstraße	1,2a,2b,2c,5,6a,9,10,11,12,13,15,22,24,26,28,30	2015	3
Waldweg		2015	3
Wallweg	7	2014	2
Wallweg	14,16,18,20	2015	3
Wasserwerkstraße	73,79,81,85	2015	3
Wasserwerkstraße	8	2022	10
Wehrstraße		2022	10
Weideweg		2015	3
Wellenbogen		2017	5
Werkstraße		2017	5
Weseler Straße	96,98,108,494,496,559,561,561a,564,564a,566,566a,568,671,673,676,683,696	2015	3
Weseler Straße	30,32,35,36,37,38,39,40,41,42,43,44,45,45a,46,47,48,49,50,51,52,53,54,55,55a,56,57,58,58a,59,60,61,62,63,64,66,67,68,69,70,72,74,76,78,79,81,82,84,84a,86,87,88,88a,89,90b,90d,90e,90f,90g,90h,91,92,94,95,97,99,100,101,103,105,107,109,111,113,113a,115,117,119,121,123,125,126,127,128,129,130,135,137,138,139,140,142,143,145,146,148,150,151,152,154,154a,157,159,160,162,166,168,168a,169,170,170a,171,172,172a,174,176,178,180,182,184,184a,186,188,188a,190,192,194,196,198,200	2019	7
Weseler Straße	16,18,19,20,21,22,22a,23,24,25,26,27,28,29	2022	10
Weseler Straße	449,605,645,800	2023	11
Westruper Straße	69,71	2013	1
Westruper Straße	60,63,70	2014	2
Westruper Straße	168,170,210,226,280,290,300,302,310,420,430,440	2023	11
Widukindstraße		2016	4

Information zur Dichtheitsprüfungssatzung: Alphabetisches Straßenverzeichnis mit Fristenregelung

Straße	Hausnummer	Frist	Anlage
Wiechertstraße		2015	3
Wielandstraße		2021	9
Wieselweg	2,8,10	2014	2
Wieselweg	3,4,12,16,18,20,24	2015	3
Wiesenstraße	10,19	2015	3
Wiesenstraße	49	2023	11
Zaunstraße		2022	10
Zu den Lippewiesen		2018	6
Zu den Mühlen	34,5,6,8,10,10a,12,16,17,18,20,31,35	2014	2
Zu den Mühlen	22,47,49,60	2015	3
Zu den Mühlen	7,9,13,14,19,21,23,25,27,29,33,37,39,41,43	2015	3
Zu Pastors Kamp		2022	10
Zum Alten Hof		2018	6
Zum Blickpunkt		2015	3
Zum Büning		2023	11
Zum Dachsberg		2016	4
Zum Dülmener See		2015	3
Zum Ikenkamp		2018	6
Zum Imberg		2018	6
Zum Kiwitt	1,3,5,7,11,13,15,16,17,18,19,20,20a,22,22a,24,26a,26b,28,30,32,34,36,38,40,42,44	2015	3
Zum Kiwitt	2,4,6,8,10,12,14	2022	10
Zum Linnert	1	2014	2
Zum Linnert	300	2023	11
Zum Mühlengraben		2022	10
Zum Nesberg		2020	8
Zum Seeblick		2015	3
Zum Silverberg	2,5,6,7,8,9,9a,10,11,12,13,14,15,16,17,18,19,20,21,22,23,24,25,26,27,52,55	2019	7
Zum Silverberg	28	2023	11
Zum Stadtgraben		2022	10
Zum Stevertal		2022	10
Zum Vogelsberg		2023	11
Zum Waldwinkel		2019	7
Zur Haberwiese		2019	7
Zur Hohen Mark	3,10,31	2014	2
Zur Hohen Mark	1,2,4,5,6,7,8,9,11,29,33	2015	3
Zur Hohen Mark	78,78a	2023	11
Zur Lehmkuhle	2,10,14	2014	2
Zur Lehmkuhle	8,12a,20,22,24,26,28,30,32,34,36	2022	10

Haltern am See, den 01.10.2010

gez. *Klimpel*

(Klimpel)
Bürgermeister

Satzung vom 01.10.2010
zur Änderung der Betriebssatzung für die eigenbetriebsähnliche
Einrichtung „Eigenbetrieb Stadtentwässerung Haltern am See“ vom
27.09.2006

Aufgrund der §§ 7 und 114 der Gemeindeordnung für das Land Nordrhein-Westfalen (GO NRW) in der Fassung der Bekanntmachung vom 14.07.1994 (GV. NRW. S. 666) in Verbindung mit der Eigenbetriebsverordnung für das Land Nordrhein-Westfalen -EigVO NRW- vom 16.11.2004 (GV.NRW. S. 644 ber. 2005 S. 15), jeweils in der zurzeit gültigen Fassung, hat der Rat der Stadt Haltern am See am 30.09.2010 folgende Änderungssatzung beschlossen:

Artikel I

Die Betriebssatzung für die eigenbetriebsähnliche Einrichtung „Eigenbetrieb Stadtentwässerung Haltern am See“ vom 27.09.2006 wird wie folgt geändert:

§ 3 Zuständigkeit der Betriebsleitung

1. § 3 Abs. 2 wird wie folgt gefasst:

Die Betriebsleitung ist für die wirtschaftliche Führung des „Eigenbetriebes Stadtentwässerung Haltern am See“ verantwortlich und hat die Sorgfalt eines ordentlichen und gewissenhaften Geschäftsleiters anzuwenden. Für Schäden haftet die Betriebsleitung entsprechend den Vorschriften des § 48 Beamtenstatusgesetzes und des § 81 Landesbeamtengesetzes.

§ 7 Kämmerer

2. § 7 wird wie folgt gefasst:

Die Betriebsleitung hat dem Kämmerer den Entwurf des Wirtschaftsplanes und des Jahresabschlusses, die Zwischenberichte, die Ergebnisse der Betriebsstatistik und die Kostenrechnung zuzuleiten; sie hat ihm ferner auf Anfordern alle sonstigen finanzwirtschaftlichen Auskünfte zu erteilen.

§ 9 Vertretung des Eigenbetriebes

3. § 9 Abs. 2 wird wie folgt gefasst:

Die Betriebsleitung unterzeichnet unter dem Namen des Eigenbetriebes Stadtentwässerung Haltern am See ohne Angabe eines Vertretungsverhältnisses, die übrigen Dienstkräfte „Im Auftrag“.

§ 13 Zwischenbericht

4. § 13 wird wie folgt gefasst:

Die Betriebsleitung hat den Bürgermeister und den Betriebsausschuss vierteljährlich 1 Monat nach Quartalsende über die Entwicklung der Erträge und Aufwendungen sowie über die Ausführung des Vermögensplanes schriftlich zu unterrichten.

§ 14 Jahresabschluss und Lagebericht

5. § 14 Abs. 1 wird wie folgt gefasst:

Der Jahresabschluss und der Lagebericht sind bis zum Ablauf von 3 Monaten nach Ende des Wirtschaftsjahres von der Betriebsleitung aufzustellen und über den Bürgermeister dem Betriebsausschuss vorzulegen.

Artikel II

Diese Satzung tritt am 01.11.2010 in Kraft.

Bekanntmachungsanordnung

Die vorstehende vom Rat der Stadt Haltern am See am 30.09.2010 beschlossene **Satzung zur Änderung der Betriebssatzung für die eigenbetriebsähnliche Einrichtung „Eigenbetrieb Stadtentwässerung Haltern am See“** wird hiermit gemäß § 7 Abs. 4 Satz 1 der Gemeindeordnung für das Land Nordrhein-Westfalen (GO NRW) in der zur Zeit geltenden Fassung öffentlich bekannt gemacht.

Es wird nach § 7 Abs. 6 GO NRW darauf hingewiesen, dass eine Verletzung von Verfahrens- und Formvorschriften der Gemeindeordnung für das Land Nordrhein-Westfalen beim Zustandekommen dieser Satzung nach Ablauf eines Jahres seit dieser Verkündung nicht mehr geltend gemacht werden kann, es sei denn,

- a) eine vorgeschriebene Genehmigung fehlt oder ein vorgeschriebenes Anzeigeverfahren wurde nicht durchgeführt,
- b) die Satzung ist nicht ordnungsgemäß öffentlich bekannt gemacht worden,
- c) der Bürgermeister hat den Ratsbeschluss vorher beanstandet oder
- d) der Form- oder Verfahrensmangel ist gegenüber der Stadt Haltern am See vorher gerügt und dabei die verletzte Rechtsvorschrift und die Tatsache bezeichnet worden, die den Mangel ergibt.

Diese Satzung tritt am 01.11.2010 in Kraft.

Haltern am See, den 01.10.2010

gez. Klimpel

(Klimpel)
Bürgermeister

Satzung vom 01.10.2010 zur Änderung der Satzung über die Entsorgung von Grundstücksentwässerungsanlagen in der Stadt Haltern am See vom 14.12.2005

Aufgrund der §§ 7, 8 und 9 der Gemeindeordnung für das Land Nordrhein-Westfalen in der Fassung der Bekanntmachung vom 14.07.1994 (GV. NRW. 1994, S. 666), der §§ 54 ff. des Wasserhaushaltsgesetzes des Bundes vom 31.07.2009 (BGBl. I 2009, S. 2585ff.) und der §§ 51 ff. des Wassergesetzes für das Land Nordrhein-Westfalen in der Fassung der Bekanntmachung vom 25.06.1995 (GV. NRW. 1995, S. 926), jeweils in den zur Zeit gültigen Fassungen, hat der Rat der Stadt Haltern am See in seiner Sitzung am 30.09.2010 folgende Änderungssatzung beschlossen:

Artikel I

Die Satzung über die Entsorgung von Grundstücksentwässerungsanlagen in der Stadt Haltern am See vom 14.12.2005 wird wie folgt geändert:

§ 5

Ausführung, Betrieb und Unterhaltung der Grundstücksentwässerungsanlage

1. § 5 Abs. 1 wird wie folgt gefasst:

- (1) Die Grundstücksentwässerungsanlage ist nach den gemäß § 60 WHG und § 57 LWG NRW jeweils in Betracht kommenden Regeln der Technik zu bauen, zu betreiben und zu unterhalten. Die untere Umweltbehörde ordnet in ihrer Funktion als untere Wasserbehörde bei Bedarf die Sanierung an.

§ 14

Ordnungswidrigkeiten

2. § 14 Abs. 1 Buchst. d wird wie folgt gefasst:

- d) entgegen § 6 Abs. 1 und Abs. 2 die Entleerung nicht oder nicht rechtzeitig beantragt

3. § 14 Abs. 1 Buchst. g wird wie folgt gefasst:

g) seiner Auskunftspflicht nach § 7 Abs. 2 und 3 sowie § 8 Abs. 1 nicht nachkommt,

Artikel II

Diese Satzung tritt am Tage nach ihrer Bekanntmachung in Kraft.

Bekanntmachungsanordnung

Die vorstehende vom Rat der Stadt Haltern am See am 30.09.2010 beschlossene **Satzung zur Änderung der Satzung über die Entsorgung von Grundstücksentwässerungsanlagen in der Stadt Haltern am See vom 14.12.2005** wird hiermit gemäß § 7 Abs. 4 Satz 1 der Gemeindeordnung für das Land Nordrhein-Westfalen (GO NRW) in der zur Zeit geltenden Fassung öffentlich bekannt gemacht.

Es wird nach § 7 Abs. 6 GO NRW darauf hingewiesen, dass eine Verletzung von Verfahrens- und Formvorschriften der Gemeindeordnung für das Land Nordrhein-Westfalen beim Zustandekommen dieser Satzung nach Ablauf eines Jahres seit dieser Verkündung nicht mehr geltend gemacht werden kann, es sei denn,

- a) eine vorgeschriebene Genehmigung fehlt oder ein vorgeschriebenes Anzeigeverfahren wurde nicht durchgeführt,
- b) die Satzung ist nicht ordnungsgemäß öffentlich bekannt gemacht worden,
- c) der Bürgermeister hat den Ratsbeschluss vorher beanstandet oder
- d) der Form- oder Verfahrensmangel ist gegenüber der Stadt Haltern am See vorher gerügt und dabei die verletzte Rechtsvorschrift und die Tatsache bezeichnet worden, die den Mangel ergibt.

Diese Satzung tritt am Tag nach ihrer Bekanntmachung in Kraft.

Haltern am See, den 01.10.2010

gez. Klimpel

(Klimpel)
Bürgermeister

Satzung vom 01.10.2010 zur Änderung der Entwässerungssatzung der Stadt Haltern am See vom 14.12.2005

Aufgrund der §§ 7, 8 und 9 der Gemeindeordnung für das Land Nordrhein-Westfalen in der Fassung der Bekanntmachung vom 14. Juli 1994 (GV. NRW. 1994, S. 666), des Wasserhaushaltsgesetzes des Bundes (WHG) in der Fassung der Bekanntmachung vom 31.07.2009 (BGBl. I 2009, S. 2585 ff.) sowie der §§ 51 ff. des Wassergesetzes für das Land Nordrhein-Westfalen (LWG) in der Fassung der Bekanntmachung vom 25. Juni 1995 (GV. NRW. 1995, S. 926), jeweils in den zur Zeit gültigen Fassungen, hat der Rat der Stadt Haltern am See in seiner Sitzung am 30.09.2010 folgende Änderungssatzung beschlossen:

Artikel I

Die Entwässerungssatzung der Stadt Haltern am See vom 14.12.2005 wird wie folgt geändert:

§ 1 Allgemeines

1. § 1 Abs. 1 Buchst. d und e werden wie folgt neugefasst:

- (1) d) die Errichtung und der Betrieb sowie die Erweiterung oder die Anpassung der für die Abwasserbeseitigung nach den Buchstaben b und c notwendigen Anlagen an die Anforderungen der §§ 54 ff. WHG und des § 57 LWG NRW,
- e) das Einsammeln und Abfahren des in Kleinkläranlagen anfallenden Schlammes und dessen Aufbereitung für eine ordnungsgemäße Verwertung oder Beseitigung (§ 54 Abs. 2 Satz 2 WHG); hierfür gilt die gesonderte Satzung über die Entsorgung von Grundstücksentwässerungsanlagen in der Stadt Haltern am See.

§ 2 Begriffsbestimmungen

2. § 2 Nr. 1 – 3, Nr. 6 (4) und Nr. 12 werden wie folgt neugefasst:

1. Abwasser

Abwasser ist Schmutzwasser und Niederschlagswasser im Sinne des § 54 Abs. 1 WHG.

2. Schmutzwasser

Schmutzwasser ist nach § 54 Abs. 1 Satz 1 Nr. 1 WHG das durch häuslichen, gewerblichen, landwirtschaftlichen oder sonstigen Gebrauch in seinen Eigenschaften veränderte und das bei Trockenwetter damit zusammen abfließende Wasser. Als

Schmutzwasser gelten nach § 54 Abs. 1 Satz 2 WHG auch die aus Anlagen zum Behandeln, Lagern, und Ablagern von Abfällen austretenden und gesammelten Flüssigkeiten.

3. Niederschlagswasser

Niederschlagswasser ist nach § 54 Abs. 1 Satz 1 Nr. 2 WHG das von Niederschlägen aus dem Bereich von bebauten oder befestigten Flächen abfließende und gesammelte Wasser.

6. Öffentliche Abwasseranlage

(4) Nicht zur öffentlichen Abwasseranlage im Sinne dieser Satzung gehören Kleinkläranlagen und abflusslose Gruben, deren Entsorgung in der Satzung über die Entsorgung von Grundstücksentwässerungsanlagen in der Stadt Haltern am See geregelt ist.

12. Indirekteinleiter

Indirekteinleiter ist derjenige Anschlussnehmer, der Abwasser in die öffentliche Abwasseranlage einleitet oder sonst hineingelangen lässt (vgl. § 58 WHG).

§ 9

Anschluss- und Benutzungszwang

3. § 9 Abs. 3 wird wie folgt neugefasst:

(3) Ein Anschluss- und Benutzungszwang besteht nicht, wenn die in § 51 Abs. 2 Satz 1 LWG NRW genannten Voraussetzungen für in landwirtschaftlichen Betrieben anfallendes Abwasser vorliegen. Das Vorliegen dieser Voraussetzungen ist der Stadt nachzuweisen.

§ 11

Nutzung des Niederschlagswassers

4. § 11 wird wie folgt neugefasst:

Beabsichtigt der Grundstückseigentümer die Nutzung des auf seinem Grundstück anfallenden Niederschlagswassers, so hat er dies der Stadt anzuzeigen. Die Stadt verzichtet in diesem Fall auf die Überlassung des verwendeten Niederschlagswassers gemäß § 53 Abs. 3 a Satz 2 LWG NRW, wenn die ordnungsgemäße Verwendung des Niederschlagswassers auf dem Grundstück sichergestellt ist.

§ 21 Ordnungswidrigkeiten

5. § 21 Abs. 1 Nr. 7 wird wie folgt neu gefasst:

(1) 7. § 11
auf seinem Grundstück anfallendes Niederschlagswasser nutzt, ohne dies der Stadt
angezeigt zu haben.

Artikel II

Diese Satzung tritt am Tage nach ihrer Bekanntmachung in Kraft.

Bekanntmachungsanordnung

Die vorstehende vom Rat der Stadt Haltern am See am 30.09.2010 beschlossene **Satzung zur Änderung der Entwässerungssatzung der Stadt Haltern am See vom 14.12.2005** wird hiermit gemäß § 7 Abs. 4 Satz 1 der Gemeindeordnung für das Land Nordrhein-Westfalen (GO NRW) in der zur Zeit geltenden Fassung öffentlich bekannt gemacht.

Es wird nach § 7 Abs. 6 GO NRW darauf hingewiesen, dass eine Verletzung von Verfahrens- und Formvorschriften der Gemeindeordnung für das Land Nordrhein-Westfalen beim Zustandekommen dieser Satzung nach Ablauf eines Jahres seit dieser Verkündung nicht mehr geltend gemacht werden kann, es sei denn,

- a) eine vorgeschriebene Genehmigung fehlt oder ein vorgeschriebenes Anzeigeverfahren wurde nicht durchgeführt,
- b) die Satzung ist nicht ordnungsgemäß öffentlich bekannt gemacht worden,
- c) der Bürgermeister hat den Ratsbeschluss vorher beanstandet oder
- d) der Form- oder Verfahrensmangel ist gegenüber der Stadt Haltern am See vorher gerügt und dabei die verletzte Rechtsvorschrift und die Tatsache bezeichnet worden, die den Mangel ergibt.

Diese Satzung tritt am Tag nach ihrer Bekanntmachung in Kraft.

Haltern am See, den 01.10.2010

gez. Klimpel

(Klimpel)
Bürgermeister

Satzung vom 01.10.2010 zur Änderung der Gebührensatzung zur Entwässerungssatzung der Stadt Haltern am See vom 14.12.2005

Aufgrund der §§ 7, 8 und 9 der Gemeindeordnung für das Land Nordrhein-Westfalen in der Fassung der Bekanntmachung vom 14.07.1994 (GV. NRW. 1994, S. 666), der §§ 1, 2, 4, 6, und 7 des Kommunalabgabengesetzes für das Land Nordrhein-Westfalen (KAG NRW) vom 21.10.1969 (GV. NRW. 1969, S. 712) und des § 65 des Wassergesetzes für das Land Nordrhein-Westfalen in der Fassung der Bekanntmachung vom 25.06.1995 (GV. NRW. 1995, S. 926), jeweils in den zur Zeit gültigen Fassungen, hat der Rat der Stadt Haltern am See in seiner Sitzung am 30.09.2010 folgende Änderungssatzung beschlossen:

Artikel I

Die Gebührensatzung zur Entwässerungssatzung der Stadt Haltern am See vom 14.12.2005 wird wie folgt geändert:

§ 6

Gebührenpflichtige

1. in § 6 Abs. 1 wird als Buchst. d) angefügt:

(1) d) der Straßenbaulastträger für die Straßenoberflächenentwässerung.

2. § 6 Abs. 3 wird aufgehoben

§ 10

Auskunfts- und Mitwirkungspflichten, Datenschutz

3. in § 10 wird als Abs. 3 angefügt:

(3) Die Datenerhebung, Datenspeicherung und Datennutzung erfolgt zur ordnungsgemäßen Erfüllung der Abwasserbeseitigungspflicht der Gemeinde (z. B. Planung und ausreichende Dimensionierung der öffentlichen Kanäle), zur verursachergerechten Abrechnung der Niederschlagswassergebühr und zum Nachweis der rechtmäßigen Erhebung der Niederschlagswassergebühr. Insoweit hat der Grundstückseigentümer als Gebührenschuldner den damit verbundenen Eingriff in das Recht auf informationelle Selbstbestimmung zu dulden.

Artikel II

Diese Satzung tritt am Tage nach ihrer Bekanntmachung in Kraft.

Bekanntmachungsanordnung

Die vorstehende vom Rat der Stadt Haltern am See am 30.09.2010 beschlossene **Satzung zur Änderung der Gebührensatzung zur Entwässerungssatzung der Stadt Haltern am See vom 14.12.2005** wird hiermit gemäß § 7 Abs. 4 Satz 1 der Gemeindeordnung für das Land Nordrhein-Westfalen (GO NRW) in der zur Zeit geltenden Fassung öffentlich bekannt gemacht.

Es wird nach § 7 Abs. 6 GO NRW darauf hingewiesen, dass eine Verletzung von Verfahrens- und Formvorschriften der Gemeindeordnung für das Land Nordrhein-Westfalen beim Zustandekommen dieser Satzung nach Ablauf eines Jahres seit dieser Verkündung nicht mehr geltend gemacht werden kann, es sei denn,

- a) eine vorgeschriebene Genehmigung fehlt oder ein vorgeschriebenes Anzeigeverfahren wurde nicht durchgeführt,
- b) die Satzung ist nicht ordnungsgemäß öffentlich bekannt gemacht worden,
- c) der Bürgermeister hat den Ratsbeschluss vorher beanstandet oder
- d) der Form- oder Verfahrensmangel ist gegenüber der Stadt Haltern am See vorher gerügt und dabei die verletzte Rechtsvorschrift und die Tatsache bezeichnet worden, die den Mangel ergibt.

Diese Satzung tritt am Tag nach ihrer Bekanntmachung in Kraft.

Haltern am See, den 01.10.2010

gez. Klimpel

(Klimpel)
Bürgermeister

BEKANNTMACHUNG

Bebauungsplan Nr. 70 der Stadt Haltern am See „Elterbreischlag“ im Ortsteil Haltern-Sythen

hier: Rechtskraft

Satzung vom 01.10.2010

Der Rat der Stadt Haltern am See hat in seiner Sitzung am 26.03.2009 zum o.g. Bebauungsplanverfahren folgenden Beschluss gefasst:

„Der Bebauungsplan Nr. 70 der Stadt Haltern am See „Elterbreischlag“ im Ortsteil Haltern-Sythen wird als Satzung gem. § 10 BauGB beschlossen. Die Begründung einschl. Umweltbericht nimmt an dieser Beschlussfassung teil.“

Ziel der Planung

Um die aufgrund des Einwohnerwachstums gestiegene Nachfrage nach Baugrundstücken zu decken, sind in der jüngeren Vergangenheit bereits verschiedene Wohnbauflächen (z. B. Baugebiet ‚In der Borg‘) ausgewiesen worden oder werden derzeit im Rahmen der verbindlichen Bauleitplanung entwickelt. Trotz der bereits ausgewiesenen Wohnbauflächen besteht jedoch nach wie vor eine Nachfrage nach familienfreundlichen Baugrundstücken für Einzel- und Doppelhäuser sowie in einem geringeren Umfang auch für Mietwohnungen. Das auf einem positiven Wanderungssaldo beruhende Einwohnerwachstum ist auch der wesentliche Grund für die Planung eines neuen Stadtquartiers auf einer bislang überwiegend als Acker- und Weidefläche genutzten Freifläche am nördlichen Ortsrand von Sythen.

Räumlicher Geltungsbereich

Das ca. 21 ha große Plangebiet liegt im Ortsteil Sythen in der Stadt Haltern am See und umfasst die Fluren 49, 50, 57 und 58. Der nördlich der bebauten Ortslage und südlich der klassifizierten Sythener Straße gelegene Geltungsbereich wird wie folgt begrenzt:

- im Norden und Nordosten durch die Landesstraße 652 (Sythener Straße),
- im Süden durch die Straßen Mosskamp und Melkenweg,
- im Westen durch den Brinkweg,
- im Osten durch die Trasse der Deutschen Bahn AG ‚Wanne-Eickel - Bremen‘.

Die genaue Abgrenzung des Geltungsbereiches ist in dem als Anlage beigefügten Übersichtsplan durch eine gestrichelte Linie eingetragen.

Bekanntmachungsanordnung:

Die vorstehende Satzung über den Bebauungsplan Nr. 70 „Elterbreischlag“ im Ortsteil Haltern-Sythen wird hiermit gem. § 10 Abs. 3 BauGB öffentlich bekannt gemacht.

Weiter wird hierdurch gem. § 10 Abs. 3 BauGB bekannt gemacht, dass der Bebauungsplan mit der Begründung und der zusammenfassenden Erklärung gem. § 10 Abs. 4 BauGB ab dem Tage dieser Bekanntmachung im Fachbereich Bauen und Planen, Bereich Planung, im Verwaltungsgebäude Rochfordstr. 1 (Muttergottesstiege) während der Dienstzeiten der Stadtverwaltung zu jedermanns Einsicht bereitgehalten und auf Verlangen über dessen Inhalt Auskunft gegeben wird.

Die Dienstzeiten der Stadtverwaltung sind:

montags	8.30 – 12.00 Uhr und 13.30 – 17.30 Uhr
dienstags – donnerstags	8.30 – 12.00 Uhr und 13.30 – 16.00 Uhr
freitags	8.30 – 12.00 Uhr

Mit dieser Bekanntmachung tritt der Bebauungsplan in Kraft.

Es wird auf folgende Rechtsvorschriften hingewiesen:

§ 44 Baugesetzbuch

Auf die Vorschriften des § 44 Abs. 3 Satz 1 und 2 BauGB über die Geltendmachung etwaiger Entschädigungsansprüche nach den §§ 39 bis 42 BauGB und die Vorschriften des § 44 Abs. 4 BauGB über das Erlöschen der Entschädigungsansprüche bei nicht fristgemäßer Geltendmachung wird hingewiesen.

§ 215 Abs. 2 Baugesetzbuch

Eine nach § 214 Abs. 1 Satz 1 Nr.1 bis 3 BauGB beachtliche Verletzung der dort bezeichneten Verfahrens- und Formvorschriften sowie eine unter Berücksichtigung des § 214 Abs. 2 BauGB beachtliche Verletzung der Vorschriften über das Verhältnis des Bebauungsplans und des Flächennutzungsplans und nach § 214 Abs. 3 Satz 2 beachtliche Mängel des Abwägungsvorganges werden unbeachtlich, wenn sie nicht innerhalb eines Jahres seit Bekanntmachung des Flächennutzungsplans oder der Satzung schriftlich gegenüber der Gemeinde unter Darlegung des die Verletzung begründenden Sachverhalts geltend gemacht worden sind. Entsprechendes gilt, wenn Fehler nach § 214 Abs. 2a BauGB beachtlich sind.

§ 7 Abs. 6 Gemeindeordnung Nordrhein-Westfalen (GO NW)

Die Verletzung von Verfahrens- oder Formvorschriften dieses Gesetzes kann gegen Satzungen, sonstige ortsrechtliche Bestimmungen und Flächennutzungspläne nach Ablauf eines Jahres seit ihrer Verkündung nicht mehr geltend gemacht werden, es sei denn,

- a) eine vorgeschriebene Genehmigung fehlt oder ein vorgeschriebenes Anzeigeverfahren wurde nicht durchgeführt,
- b) die Satzung, die sonstige ortsrechtliche Bestimmung oder der Flächennutzungsplan ist nicht ordnungsgemäß öffentlich bekannt gemacht worden,
- c) der Bürgermeister hat den Ratsbeschluss vorher beanstandet oder
- d) der Form- oder Verfahrensmangel ist gegenüber der Gemeinde vorher gerügt und dabei die verletzte Rechtsvorschrift und die Tatsache bezeichnet worden, die den Mangel ergibt.

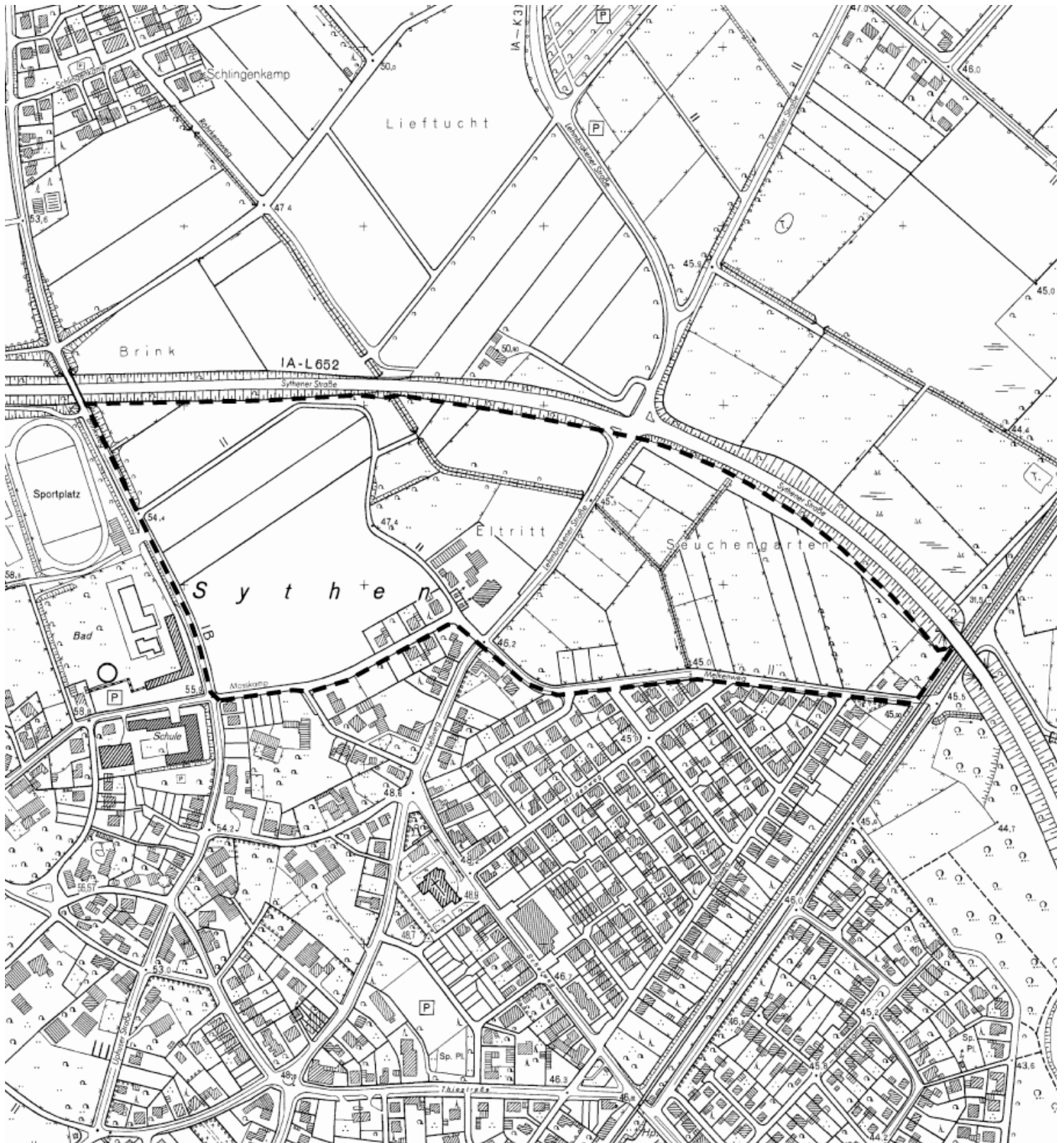
Die aufgrund des Baugesetzbuches und der Gemeindeordnung für das Land Nordrhein-Westfalen (GO NW) erforderlichen Hinweise werden hiermit öffentlich bekannt gemacht.

Haltern am See, 01.10.2010
Der Bürgermeister

gez.

(Klimpel)
Bürgermeister

Anlage: Übersichtsplan



Übersichtsplan Geltungsbereich B-Plan Nr. 70 ‚Elterbreischlag‘ (ohne definierten Maßstab)

Satzung der Stadt Haltern am See vom 01.10.2010

über die äußere Gestaltung baulicher Anlagen sowie Anforderungen an Einfriedungen und unbebaute Flächen innerhalb des räumlichen Geltungsbereiches des Bebauungsplanes Nr. 70 der Stadt Haltern am See „Elterbreischlag“ im Ortsteil Haltern Sythen.

Gemäß § 86 der Bauordnung für das Land Nordrhein-Westfalen (BauO NRW) vom 01.03.2000 (GV NRW S. 256), geändert durch Gesetz vom 09.05.2000 (GV NRW S. 439, 445) in der zur Zeit gültigen Fassung in Verbindung mit den §§ 7 und 41 der Gemeindeordnung für das Land Nordrhein-Westfalen (GO NW) in der Fassung der Bekanntmachung vom 14.07.1994 (GV NW S. 666), in der zur Zeit gültigen Fassung, hat der Rat der Stadt Haltern am See in der Sitzung am 26.03.2009 folgende Satzung beschlossen:

§ 1 Ziel der Satzung

Diese Satzung der Stadt Haltern am See über die äußere Gestaltung von baulichen Anlagen sowie Anforderungen an Einfriedungen und unbebaute Flächen wird erlassen zur Durchführung und Wahrung des nach dem städtebaulich-gestalterischen Planungswillen der Stadt Haltern am See zu bebauenden Plangebietes „Elterbreischlag“ im Ortsteil Haltern Sythen.

§ 2 Lage und Geltungsbereich

Das ca. 21 ha umfassende Plangebiet liegt am nördlichen Randbereich der Ortslage Sythen und wird wie folgt begrenzt:

- im Norden und Nordosten durch die Landesstraße 652 (Sythener Straße),
- im Süden durch die Straßen Mosskamp und Melkenweg
- im Westen durch den Brinkweg,
- im Osten durch die Trasse der Deutschen Bahn AG, Wanne-Eickel - Bremen.

Der dem Original dieser Satzung beigefügte Bebauungsplan zeigt den Geltungsbereich dieser Satzung durch eine gestrichelte Linie.

Die Vorschriften dieser Satzung finden Anwendung innerhalb des räumlichen Geltungsbereiches des Bebauungsplanes Nr.70 „Elterbreischlag“ in Haltern am See.

§ 3 Anforderungen an die bauliche Gestaltung

1. Dächer

Zulässig sind in WA 1, WA 1* und WA 2 ausschließlich Satteldächer mit einer Neigung von 30° - 45°. In WA 3 sind zusätzlich Zelt-/Walmdächer, sowie gegeneinander versetzte Pultdächer (max.30°) zulässig, wobei der Versatz zwischen den Pultdächern eine Höhe von 2,00 m nicht überschreiten darf. Geringere Dachneigungen können ausnahmsweise, insbesondere im Hinblick auf barrierefreies Wohnen, zugelassen werden.

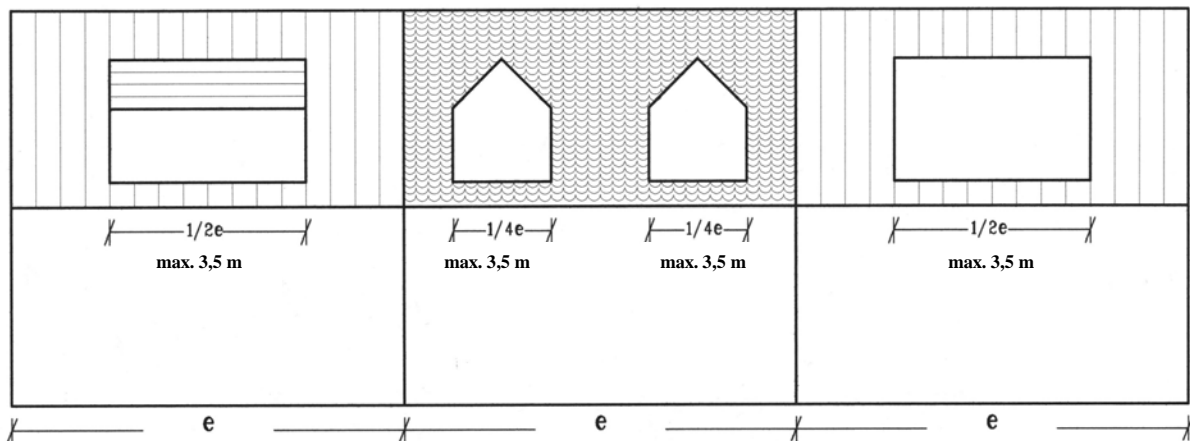
Aneinandergrenzende Dachflächen müssen mit gleicher Neigung und in gleicher Farbe der Dacheindeckung erstellt werden.

Als Dacheindeckmaterial bei geneigten Dächern sind nur rote, nur braune oder nur schwarze Dachpfannen zulässig. Dachbegrünungen sind zulässig.

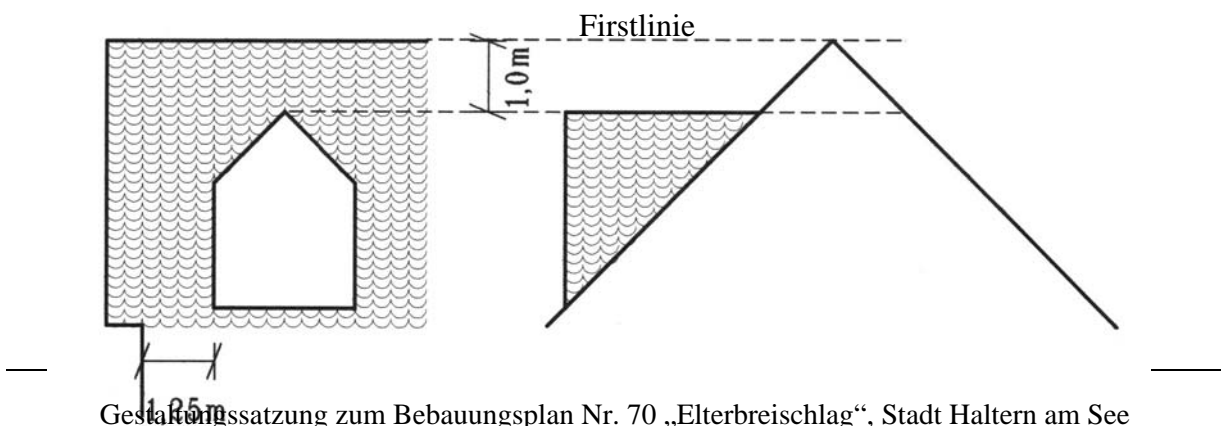
Doppelhaushälften müssen jeweils gleiche First- und Traufhöhen aufweisen. Abweichungen sind zulässig, sofern sie ein besonderes Merkmal der Architektur bzw. der Topografie darstellen.

2. Dachausbauten

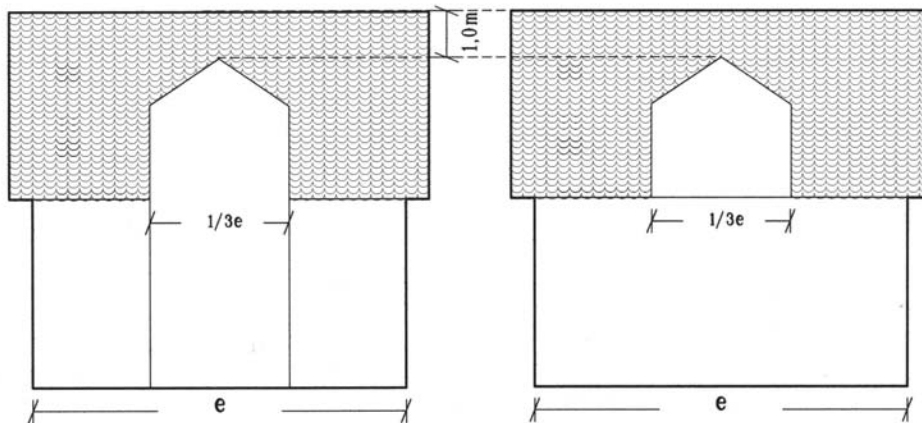
Dachausbauten (z. B. Gauben, Dacheinschnitte) dürfen insgesamt eine Breite von max. der Hälfte der Traufenlänge (e) der jeweiligen Gebäudeseite nicht überschreiten. Dabei sind Einzelausbauten bis zu einer maximalen Breite von 3,5 m zulässig.



Der Mindestabstand zum Ortgang und untereinander beträgt 1,25 m.



Die Dachhaut / der First der Dachausbauten muss - vertikal gemessen - mindestens 1,0 m unter der Firstlinie des jeweiligen Gebäudes liegen.
 Zwerchgiebel, die aus der Fassade heraus entwickelt werden, sind bis zu einer Breite von einem Drittel der zugehörigen Trauflänge (e) zulässig.
 Der First muss – vertikal gemessen – mindestens 1,0 m unter der Firstlinie des jeweiligen Gebäudes liegen.



Zwerchgiebel oder Gauben bei Doppelhäusern sind grenzständig oder mit einem Mindestabstand von 1,25 m zur gemeinsamen Grundstücksgrenze zu errichten.

3. Fassaden

Die Außenwandflächen der Gebäude sind oberhalb des Sockels grundsätzlich in (Verblend)- Mauerwerk zu erstellen. Putz- oder Holzfassaden sind ganz oder teilweise zulässig.

Aneinandergrenzende Fassaden sind in gleichem Material und gleicher Farbe auszuführen.

Fassadenbegrünungen sind zulässig.

4. Garagen/Stellplätze

An das Wohnhaus gebaute Garagen und/oder überdachte Stellplätze müssen mit der Flucht der Wohnhäuser an der straßenzugewandten Seite abschließen oder hinter dieser zurückspringen. Der Stauraum zur öffentlichen Verkehrsfläche beträgt bei Garagen 5,0 m und bei überdachten Stellplätzen mindestens 3,0 m;

In den festgesetzten Vorgartenbereichen sind Garagen und/oder überdachte Stellplätze nicht zulässig. Aneinander gebaute Garagen und/oder überdachte Stellplätze sollen in einheitlicher Bauflucht zur zugeordneten Erschließungsanlage ausgeführt werden. Der seitliche Abstand von Garagen zu öffentlichen Verkehrsflächen beträgt mindestens 0,5 m und ist zu begrünen.

5. Einfriedungen

Auf den festgesetzten Vorgartenflächen der Neubaugrundstücke zum öffentlichen Raum sind ausschließlich offene Einfriedungen (Zäune) wie auch Hecken bis zu ei-

ner Höhe von 1,0 m grenzständig zulässig. Sichtschutzanlagen sind in den Vorgartenflächen unzulässig. Grenzständige Sichtschutzanlagen auf höchstens zwei Nachbargrenzen dürfen eine Länge von jeweils 5,0 m nicht überschreiten.

6. Abböschungen

Höhenunterschiede im Gelände dürfen durch Abböschungen bzw. Abtreppungen ausgeglichen werden. Dabei sind nur jeweils maximal 0,5 m hohe Abtreppungen, deren Abstand untereinander mindestens jeweils 2,0 m betragen muss, zulässig. Die Abtreppungswände gelten als Einfriedung.

7. Werbeanlagen und Warenautomaten

Werbeanlagen sind nur an der Stätte der Leistung, Warenautomaten nur ausnahmsweise an Gebäudewänden zulässig.

§ 4 Ordnungswidrigkeiten

Wer vorsätzlich oder fahrlässig gegen diese Satzung verstößt, handelt ordnungswidrig im Sinne von § 84 Abs. 1 BauO NRW in der zur Zeit geltenden Fassung.

Ordnungswidrig handelt auch, wer wider besseres Wissen unrichtige Angaben macht oder unrichtige Pläne oder Unterlagen vorlegt, um einen nach der BauO NRW vorgesehenen Verwaltungsakt zu erwirken oder zu verhindern.

Die Ordnungswidrigkeit kann gem. § 84 Abs. 3 BauO NRW mit einer Geldbuße geahndet werden.

§ 5 Inkrafttreten

Die Satzung tritt am Tage nach ihrer öffentlichen Bekanntmachung in Kraft.

Haltern am See, den 01.10.2010

gez.
(Klimpel)
Bürgermeister

Bekanntmachungsanordnung:

Die vorstehende, durch den Rat der Stadt Haltern am See am 26.03.2009 beschlossene Satzung betreffend den Erlaß örtlicher Bauvorschriften gem. § 86 der Bauordnung für das Land Nordrhein-Westfalen (BauO NRW) für den räumlichen Geltungsbereich des Bebauungsplanes Nr. 70 „Elterbreischlag“ im Ortsteil Haltern-Sythen wird hiermit gem. § 7 Abs. 4 der Gemeindeordnung für das Land Nordrhein-Westfalen (GO NW) vom 14.07.1994 (GV NW S. 666) in der aktuellen Fassung öffentlich bekanntgemacht.

Hinweise:

1. Der in § 2 der vorstehenden Satzung betreffend den Erlaß örtlicher Bauvorschriften genannte Bebauungsplan, die Satzung selbst sowie deren Begründung werden im Fachbereich Bauen und Planen, Bereich Planung, Verwaltungsgebäude Rochfordstraße 1 in 45721 Haltern am See, I. Obergeschoß, Zimmer 1.18 - 1.21, während der Dienstzeiten der Stadtverwaltung Haltern am See zu jedermanns Einsicht bereitgehalten.
2. Auf Verlangen wird über deren Inhalt Auskunft gegeben.
Die Abgrenzung des räumlichen Geltungsbereiches der vorgenannten Satzung kann ebenfalls dem dieser Bekanntmachung als Anlage beigefügten Übersichtsplan entnommen werden.
3. Eine Verletzung von Verfahrens- oder Formvorschriften der Gemeindeordnung für das Land Nordrhein-Westfalen (GO NW) oder der Bauordnung für das Land Nordrhein-Westfalen (BauO NRW) beim Zustandekommen dieser Satzung kann gem. § 7 Abs. 6 GO NW gegen Satzungen, sonstige ortsrechtliche Bestimmungen und Flächennutzungspläne nach Ablauf eines Jahres seit ihrer Verkündung nicht mehr geltend gemacht werden, es sei denn
 - a) eine vorgeschriebene Genehmigung fehlt oder ein vorgeschriebenes Anzeigeverfahren wurde nicht durchgeführt
 - b) die Satzung, die sonstige ortsrechtliche Bestimmung oder der Flächennutzungsplan ist nicht ordnungsgemäß öffentlich bekanntgemacht worden,
 - c) der Bürgermeister hat den Ratsbeschuß vorher beanstandet oder
 - d) der Form- oder Verfahrensmangel ist gegenüber der Gemeinde vorher gerügt und dabei die verletzte Rechtsvorschrift und die Tatsache bezeichnet worden, die den Mangel ergibt.

Haltern am See, den 01.10.2010

gez.
(Klimpel)
Bürgermeister

Kraftloserklärung eines Sparkassenbuches
der Stadtparkasse Haltern am See

Das Sparkassenbuch mit der

Konto- Nr. 30007892

wird hiermit, nachdem die Aufgebotsfrist am 23. September 2010 abgelaufen ist,
für kraftlos erklärt.

Haltern am See, 24. September 2010
Stadtparkasse Haltern am See
Der Vorstand

gez. i. V. Ludger Kleine-Kappenberg

gez. i. V. Ralf Junge

Kraftloserklärung eines Sparkassenzertifikats
der Stadtparkasse Haltern am See

Das Sparkassenzertifikat mit der

Konto- Nr. 37068392

wird hiermit, nachdem die Aufgebotsfrist am 16. September 2010 abgelaufen ist,
für kraftlos erklärt.

Haltern am See, 24. September 2010
Stadtparkasse Haltern am See
Der Vorstand

gez. i. V. Ludger Kleine-Kappenberg

gez. i. V. Ralf Junge